

O B E C Z Á H O R S K Á V E S

Obecný úrad, Hlavná 29/184, 900 65 Záhorská Ves

Č.j. SOU-ZV/22/1574/105/MF/02

V Malackách dňa 04.05.2023

S T A V E B N É P O V O L E N I E

Obec Záhorská Ves, ako vecne, miestne a správne príslušný stavebný úrad v zmysle § 117 zákona č. 50/1976 Zb., v znení neskorších predpisov, (ďalej len stavebný zákon) v súvislosti s nadobudnutím účinnosti § 2 písm. e) zákona č. 416/2001 Z.z. „O prechode niektorých pôsobností z orgánov štátnej správy na obce a vyššie územné celky“, po preskúmaní podľa § 62 stavebného zákona v zmysle § 66 a § 69 stavebného zákona, podľa § 10 vyhl. č. 453/2000 Z.z., ktorou sa vykonávajú niektoré ustanovenia stavebného zákona a v súlade s § 46 a 47 zákona č. 71/1967 Zb. o správnom konaní v znení neskorších predpisov, v stavebnom konaní:

p o v o ľ u j e

stavbu: **„Rekonštrukcia plynovodov Záhorská Ves, Železničná 2.SC“** – líniová stavba, v katastrálnom území **Záhorská Ves**, na pozemkoch umiestnených v k.ú. Záhorská Ves (príloha č. 1. stavebného povolenia), pre stavebníka: **SPP – distribúcia, a.s., Mlynské nivy 44/b, 825 11 Bratislava, IČO 35910739**, na základe žiadosti zo dňa 30.11.2022, podľa projektovej dokumentácie, ktorú vypracovala v 08/2022 Ing. Dominika Dršková, autorizovaný projektant, SPP – distribúcia, a.s., Plátennícka 2, 821 09 Bratislava, overenej v tomto stavebnom konaní.

Na predmetnú stavbu sa rozhodnutie o umiestnení stavby nevyžaduje podľa § 39a ods. 3, písm. c) stavebného zákona č. 50/1976 Zb..

Stavba je projektovaná ako jeden stavebný objekt v nasledovnom členení:

SO 01	PLYNOVODY
SO 01.1	PRIPOJOVACIE PLYNOVODY
SO 01.2	DOPOJENIA OPZ
SO 01.3	PREPOJE A ODPOJE

Pre uskutočnenie stavby sa určujú tieto podmienky:

A) Popis stavby:

Stavba: **„Rekonštrukcia plynovodov Záhorská Ves, Železničná 2.SC“** – líniová stavba je umiestnená v katastrálnom území Záhorská Ves, na pozemkoch - vid' príloha č.1 a podľa výkresu č. E1 – Prehľadná situácia, výkresov E2-E6 – Situácia, vypracovaných 08/2022 Ing. Dominika Dršková, autorizovaný projektant, SPP – distribúcia, a.s., Plátennícka 2, 821 09 Bratislava je neoddeliteľnou súčasťou (príloha č.2), nasledovne:

Účelom navrhovanej stavby je riešiť nevyhovujúci technický stav plynárenských zariadení v obci Záhorská Ves s tým, že navrhovaná tlaková hladina časti STL2 plynovodov bude 300 kPa. Projekt je súčasťou rekonštrukčného programu obnovy fyzicky zastaraných a nevyhovujúcich oceľových plynovodov s častým výskytom porúch.

Stavenisko sa nachádza v obci Záhorská Ves na uliciach Hlavná, Dlhá, Moravská, Pri barine, Železničná, V zákostolí, V jertáši, Pod Vřškom, Pri trati, Malá a Veľká ulička. Trasy rekonštruovaných plynovodov a prípojok sú navrhnuté vo verejných komunikáciách a chodníkoch s asfaltovým, dlaždicovým a betónovým povrchom, v zeleni, v upravenom a neupravenom teréne. Výstavbou plynovodu nedôjde k výrubu zelene na existujúcich trasách. Stavbou nebude vyvolaná prekládka inžinierskych sietí. Po rekonštrukcii plynovodov sa povrchy uvedú do pôvodného stavu.

CHARAKTERISTIKA STAVBY

Základné údaje

Prepravované médium:	zemný plyn naftový
Výhrevnosť:	35 MJ/m ³
Projektovaná tlaková hladina:	0,400 MPa
Prevádzková tlaková hladina:	0,400 MPa
Materiál plynovodov:	PE 100 RC, SDR 17,6 / SDR 11
Materiál pripojovacích plynovodov:	PE 100 RC, SDR 11

Tabuľka dĺžok													
Technológia	Výkopová technológia		Bezvýkopová technológia						Výkopová + Bezvýkopová technológia		Pretlakovanie		
	Výkop ryhy		Podvrť, pretlačanie, mikrotunelovanie		Vťahovanie		Spolu Bezvýkopová technológia		Spolu				
	m	ks	m	ks	m	ks	m	ks	m	ks	m	ks	
Plynovody	1403,00	-	117,00	-	105,00	-	222,00	-	1625,00	-	0,00	-	
Prípojky	Vodor. časť	227,50	70	155,50	-	0,00	0	155,50	-	383,00	70	0,00	
	Zvislá časť	99,00		0,00	-	0,00		0,00		99,00		0,00	
OPZ										-	56	-	-
Prepoje										-	6	-	-
Odpoje										-	4/1	-	-

Plynovody

Vetva	Ulica	D	Materiál	Tlak	Dĺžka
		[mm]	-	[kPa]	[m]
A	Hlavná ulica, Dlhá ulica	63	PE 100RC	300	335
A	Vstupné potrubie do URZ	63	PE 100RC	300	5
A	Výstupné potrubie z URZ	110	PE 100RC	2,1	10
B	Železničná ulica	50	PE 100RC	300	255
B1	Železničná ulica	50	PE 100RC	300	35
C	Moravská ulica	32	PE 100RC	300	70
D	Ulica v Jertáši	50	PE 100RC	300	65
E	Ulica V Jertáši, V Zákostolí	63	PE 100RC	300	710
F	Ulica pri Barine	50	PE 100RC	300	45
G	Ulica v zákostolí	50	PE 100RC	300	65
H	Ulica v zákostolí	40	PE 100RC	300	30
Σ Rekonštruované plynovody					1625,0
Zmena prevádzkového tlaku z STL1 90 kPa na STL 2 300 kPa					
Σ Rekonštruované a pretlakované plynovody spolu					1625,0

Pripojovacie plynovody

Vetva	Ulica	D	Materiál	Tlak	Počet	Dĺžka
		[mm]	-	[kPa]	[ks]	[m]
A	Hlavná ulica, Dlhá ulica	32/40	PE 100RC	300	13/1	67,5/3
B	Železničná ulica	32/40	PE 100RC	300	14/2	98,5/2
B1	Železničná ulica	32	PE 100RC	300	3	43,5
C	Moravská ulica	32	PE 100RC	300	1	1,5
D	Ulica v Jertáši	32	PE 100RC	300	2	6,5
E	Ulica V Jertáši, V Zákostolí	32/40	PE 100RC	300	24/1	104,5/1,0

F	Ulica pri Barine	32	PE 100RC	300	2	8
G	Ulica v zákostolí	32	PE 100RC	300	5	28,5
H	Ulica v zákostolí	32	PE 100RC	300	2	18,5
vodorovná dĺžka PP						383
zvislá časť						99
Rekonštruované prípojky plynu spolu					70	482
A	Hlavná ulica, Dlhá ulica (Dlhá č.6)	40	PE 100RC	300	1	
B	Železničná ulica (Pri barine č. 12, Železničná č. 1505/3)	40	PE 100RC	300	2	
E	Ulica v Zakostolí (V zákostolí č. 2A)	40	PE 100RC	300	1	
Σ Pretlakované prípojky plynu spolu					4	0

- POPIS TECHNICKÉHO RIEŠENIA

SO 01 PLYNOVODY

VETVA „A“ — ULICA HLAVNA A ULICA DLHÁ

- STL2 plynovod PE100RC, d63, dĺžky 335,0 m (výkres č.E2)

Plynovod je vedený v asfaltovej ceste, rastlom teréne, chodníku z asfaltu, betónu a dlažby.

Vybudovanie STL2 plynovodu d63 na ulici Hlavná a Dlhá (VETVA A).

Rekonštruovaný STL2 plynovod PE d63 na hlavnej ulici bude napojený v B1 na existujúci oceľový STL2 plynovod d90 v zeleni pomocou priameho prepoja (VETVA A). Ďalej bude v B1 vysadený uzáver d63 guľový kohút pre napojenie VETVY E, ktorá sa bude budovať v ďalšom kroku. V bode B2 vysadený uzáver d50 guľový kohút pre napojenie VETVY B, ktorá sa bude budovať v ďalšom kroku. V B3 bude rekonštruovaný plynovod ukončený odvzdušňovačom.

V B3 bude existujúci plynovod odpojený.

V B2 na ulici Moravská bude na rekonštruovaný PE plynovod d63 napojený do uličnej regulačnej zostavy (URZ) s výkonom Q_{min} hod. 200 m³/h. Výstup z URZ bude NTL plynovod PE d110 potom sa pomocou T-kusu a redukcií napojí na existujúce OCL NTL plynovody DN80 v ceste. URZ bude osadená v zeleni bez poškodenia drevín.

Pri prepojovacích a odpojovacích prácach v B1 a B3 sa existujúci plynovod uzavrie pomocou vodného balónovania v zmysle detailov.

VETVA „B“ — ULICA ŽELEZNIČNÁ

STL2 plynovod PE100RC, d50, dĺžky 290,0 m (výkres č.E3)

VETVA „C“ — ULICA MORAVSKÁ

STL2 plynovod PE100RC, d32 dĺžky 70,0 m (výkres č.E3)

VETVA „D“ — ULICA V JERTÁŠI

- STL2 plynovod PE100RC, d50, dĺžky 65,0 m (výkres č.E3)

Plynovod je vedený v asfaltovej ceste, betónovej ceste, rastlom teréne, chodníku z asfaltu, betónu a dlažby.

Vybudovanie STL2 plynovodu d50 na ulici Železničná (VETVA B) a zároveň vybudovanie bočných krátkych vetiev STL2 plynovodu d32 (VETVA C) a STL2 plynovodu d50 (VETVA D).

Rekonštruovaný STL2 plynovod PE d50 na križovatke ulíc Dlhej a Železničnej bude napojený v B2 na vysadený uzáver d50 — guľový kohút v ceste (VETVA B).

V B4 a v B7 bude rekonštruovaný plynovod ukončený odvzdušňovačom.

V B6a bude osadená redukcia a vysadený uzáver d63 pre napojenie VETVY E.

VETVA „E“ — ULICA V ZÁKOSTOLÍ, V JERTÁŠI

STL2 plynovod PE100RC, d63, dĺžky 105,0 m (výkres č.E4) - vt'ahovanie

STL2 plynovod PE100RC, d63, dĺžky 605,0 m (výkres č.E4, E5)

VETVA „F“ — ULICA PRI BARINE

- STL2 plynovod PE100RC, d50, dĺžky 45,0 m (výkres č.E4)

VETVA „G“ — ULICA V ZÁKOSTOLÍ

- STL2 plynovod PE100RC, d50, dĺžky -15,0 m (výkres č.E4)

VETVA „H“ — ULICA V ZÁKOSTOLÍ

- STL2 plynovod PE100RC, d40, dĺžky 30,0 m (výkres č.E4)

Plynovod je vedený v asfaltovej ceste, betónovej ceste, rastlom teréne, chodníku z asfaltu, betónu a dlažby.

Vybudovanie STL2 plynovodu d63 (VETVA E), vybudovanie STL2 plynovodu d50 (VETVA F), vybudovanie STL2 plynovodu d50 (VETVA G), vybudovanie STL2 plynovodu d40 (VETVA H) na ulici V zákostolí, V Jertáši a Pri barine.

Z dôvodu vŕahovania časti VETVY E, cca 105, Om, bude existujúci NTL plynovod medzi bodmi B1 a B8 odpojený.

Rekonštruovaný STL2 plynovod PE d63 na križovatke ulíc Hlavnej a V zákostolí bude napojený v B1 na vysadený uzáver d63 — guľový kohút v zeleni (VETVA E).

V bode B6a bude rekonštruovaný STL2 plynovod PE d63 na ulici V Jertáši napojený na vysadený uzáver d63v križovatke ulíc v ceste a ďalej tu bude umiestnený priebežný uzáver d63 na VETVE E.

V B12 a v B10 bude rekonštruovaný plynovod ukončený odvzdušňovačom.

V B13 bude existujúci plynovod odpojený, prefúknutý inertným plynom a zaslepený (VÝKRESY Č. E6).

Pri prepojovacích a odpojovacích prácach v B1, B8 a B13 sa existujúci plynovod uzavrie pomocou vodného balónovania v zmysle detailov.

ETAPIZÁCIA:

1. ETAPA: VETVA "A d63"

prepoj v B1 a vysadenie uzáveru pre napojenie VETVY E

v B2 vysadenie uzáveru pre napojenie VETVY B

2x prepoj v B3 a vybudovanie URZ

Odstávka 4ks odberateľov počas odpojov - prepojov

2. ETAPA: VETVA "B — d50"

VETVA "C d32", VETVA "D — d50"

- PREPOJ STL2 PE d50/50 V RÁMCI ETAPIZÁCIE v B2

vysadenie uzáveru v B6a pre napojenie VETVY E

3. ETAPA:

VETVA "E d63" , VETVA "F — d50", VETVA "G— d50" , VETVA "H— d40"

prepoje-odpoje v B1, B8, vŕahovanie časti VETVY E

PREPOJ STL2 PE d63/63 V RÁMCI ETAPIZÁCIE v B6a

záverečný odpoj a zaslepenie v B13

POZNÁMKY:

Po trase plynovodu budú z plynovodu vysadené pripojkové armatúry pre napojenie existujúcich odberateľov, resp. existujúcich pripojok.

Pri realizovaní výstavby plynovodu je nutné rešpektovať existujúce podzemné vedenia, ako aj existujúce obytné stavby tak, aby novou výstavbou nebolí dotknuté. Plynovod vo svojej trase vedie v súbehu resp. križuje existujúce podzemné vedenia /vid' situácie/. Pri križovaní a súbehu s podzemnými vedeniami je potrebné dodržať min. vodorovné vzdialenosti v zmysle STN 73 6005. **Všetky tieto inžinierske siete je pred začatím výkopových prác bezpodmienečne nutné v y t ý č i ť a priamo v teréne vytýčiť aj presnú trasu navrhovaného PE plynovodu a pripojok!!!**

Bezvýkopová technológia /napr. horizontálne riadené vŕtanie, neriadené mikrotunelovanie/ bude použitá pri všetkých križovaniach plynovodu s chodníkmi, miestnymi komunikáciami. Podzemné vedenia je potrebné pred tým riadne vytýčiť a to ako aj smerovo, tak aj hĺbkovo, aby bolo možné vybrať správnu hĺbku pre bezvýkopovú technológiu. Križovanie bezvýkopovou technológiou je navrhnuté na tých miestach, kde je to technicky reálne.

Všetky armatúry, tvarovky, chráničky, ochranné rúry umiestniť podľa výkresovej dokumentácie. Všetky VSV na OS, OS a OT umiestniť do zelene aj v tom prípade, ak je plynovod vedený v komunikácii resp. chodníku. Ku každej uzatvárajacej armatúre osadenej na trase plynovodu umiestniť orientačnú tabuľku. Všetky signalizačné vodiče medzi jednotlivými vetvami a pripojovacími plynovodmi vodičo poprepájať, okrem oceľových plynovodov a prípojok. Každých 300m bude zrealizovaný vývod signalizačného vodiča samostatne z oboch strán plynovodu. Vývody signalizačných vodičov ukončiť v skrinke DRZ, v poklope HUP, na orientačnom stĺpiku, v poklope uzáverov na trase navrhovaného plynovodu a v poklope čuchačiek umiestnených na chráničkách plynovodov.

Je nepripustné omotávať signalizačný vodič okolo plynovodu alebo ho voľne uložiť do ryhy vedľa plynovodu.

Pri križovaní plynovodov bezvýkopovou technológiou a uložením plynovodu do chráničky, resp. ochrannej rúry bude zrealizovaný vývod signalizačného vodiča do poklopu a to pred aj za križovaním v zmysle výkresovej dokumentácie.

Zakazuje sa viesť signalizačný vodič po povrchu ochrannej rúry, resp. chráničky.

O kontrole funkčnosti signalizačného vodiča musí zhotoviteľ urobiť záznam. Funkčnosť signalizačného vodiča potvrdí prevádzkovateľ svojim podpisom.

Spoje signalizačných vodičov a jeho odbočky sa zhotovia zlisovaním vodiča v kovovej tvarovke pomocou lisovacích klieští. Spoje musia byť chránené proti vlhkosti, napr. izolačnou, teplom zmršťovacou objímkou - rúrkou z vnútornej strany opatrenou lepiacou vrstvou určenou na použitie do zeme.

Všetky nadzemné časti existujúcich plynovodov a ich príslušenstvo (napr. OS, OT...), ktoré po zrealizovaní rekonštrukcie plynovodov stratia význam, je potrebné zdemontovať!

Odvzdušnenie plynovodu sa bude vykonávať cez posledné prípojky v zmysle STN 38 6405 a STN EN 12327. Na koncových bodoch plynovodov budú osadené odvodušňovače.

Po ukončení stavebných a montážnych prác je potrebné celé stavenisko uviesť do takého stavu, aby bolo možné vykonať konečné úpravy v rámci stavby.

SO 01.1 PRI POJOVACIE PLYNOVODY

Pripojovací plynovod je časť plynárenského zariadenia určeného na pripojenie odberného plynového zariadenia na verejný rozvod plynu (distribučnú sieť), vrátane hlavného uzáveru plynu a domového regulátora plynu (pri STL). Pripojovací plynovod ostáva v majetku SPP - Distribúcia a.s. vrátane skrinky s HUP, regulátorom tlaku plynu (pri STL) a plynomerom.

V rámci obnovy miestnych plynovodov budú obnovené aj všetky pripojovacie plynovody po existujúci HUP, vrátane:

- výmeny existujúceho HUP, osadenia nového HUP do existujúcej skrinky RZ s prepojením na existujúci regulátor tlaku plynu - v kategórii „KBV“ - a „Maloodber“

- prepojenie existujúcej PE STL prípojky s navrhovanou PE STL prípojkou v zemi bez výmeny skrinky DRZ - v kategórii „Maloodber“

osadenie skrinky DRZ k fasáde a do fasády bytového domu komplet s HUP, RTP a DU a realizácia dopojenia nového OPZ po miesto pôvodného HUP - v kategórii „KBV“

vymiestnenie merania - osadenie skrinky DRZ do oplotenia, príp. fasády komplet s HUP, RTP, plynomerom s teplotnou kompenzáciou a DU a realizácia dopojenia nového OPZ po miesto pôvodného HUP — v kategórii „Domácnosť“ a „Maloodber“.

dopojenie navrhovaných pripojovacích plynovodov do existujúcich skriniek DRZ a doplnenie HUP, RTP, dopojenie existujúcich NTL PE prípojok na navrhované STL plynovody. Odberateľom budú doplnené do exist. skriniek DRZ regulátory tlaku plynu, príp. osadené nové skrinky DRZ s príslušenstvom.

osadenie zemného modulu na miesta, kde je vylúčený trvalý prejazd vozidiel (v chodníku, príp. v zelenom páse) vo vzdialenosti do 3m od objektu alebo hranice pozemku, pre ktorý bol zriadený komplet s HUP, RTP a DU a realizácia dopojenia nového OPZ po miesto pôvodného HUP. Plynomer ostáva na pôvodnom mieste.

Napojenie potrubia prípojky na potrubie plynovodu sa urobí kolmo na os plynovodu pomocou prípojkového navrtavacej armatúry. Zmena smeru potrubia prípojky je možná pri PE potrubí až za elektrotvarovkou (prípojčným T-kusom), a to kolenom, ohybom. Pri oceli za navracím prípojčným odbočkovým T — kusom prípadne aj bezpečnostným kusom. K pevnému základu pred objektom, kde je prípojka ukončená, musí byť potrubie prípojky vo vzdialenosti min. 1 m vedené kolmo na objekt. Vzhľadom na dĺžku prípojky nenavrhneme po napažení uzáver.

V kategórii „KBV“ a „M“ bude prípojka ukončená guľovým uzáverom (HUP) v existujúcej murovanej skrínke s prepojením na existujúci RTP s prírubami. Pred HUP bude na potrubí osadený prechodový kus PE-ocel'. Existujúce skrínky a regulátory ostávajú bez obnovy, nakoľko nie sú majetkom SPP-D.

V kategórii „KBV“ a „M“ bude prípojka ukončená guľovým uzáverom (HUP) v existujúcej murovanej skrínke s prepojením na existujúci RTP s prírubami. Pred HUP bude na potrubí osadený prechodový kus PE-ocel'. Existujúce skrínky a regulátory ostávajú bez obnovy, nakoľko nie sú majetkom SPP-D.

V kategórii „domácnosť“ a „Maloodber“ prípojka bude ukončená guľovým uzáverom (HUP). Pred ním bude osadený prechodový kus PE-ocel', za uzáverom bude osadený regulátor tlaku plynu (u NTL prípojok nebude súčasťou skrínky), plynomer s teplotnou kompenzáciou a DU (všetko je súčasťou novej skrínky DRZ, ktorá bude umiestnená na hranici pozemku, v oplotení, príp. fasáde). V prípade, ak nie je možné osadenie skrínky bude v chodniku, príp. zeleni osadený zemný modul. Zemný modul bude umiestnený vo vzdialenosti do 3m od objektu alebo hranice pozemku, pre ktorý bol zriadený. Od skrínky, príp. zemného modulu bude nízkotlaká časť prípojky (OPZ) rekonštruovaná až po existujúci HUP, kde sa prepojí zvarom na domový rozvod OPZ. Plynomer v súčasnosti osadený v objekte, resp. v skrínke pri fasáde objektu sa demontuje. V prípade použitia zemného modulu plynomer ostáva na pôvodnom mieste.

V kategórii „KBV“ prípojka bude ukončená guľovým uzáverom (HUP), Pred ním bude osadený prechodový kus PE-ocel', za uzáverom (HUP) bude osadený regulátor tlaku plynu RTP $Q=40\text{m}^3/\text{hod}$ a DU (všetko je súčasťou novej skrínky DRZ, ktorá bude umiestnená pri a vo fasáde obytného bloku. V prípade, ak nie je možné osadenie skrínky bude v chodniku, príp. zeleni osadený zemný modul. Zemný modul bude umiestnený vo vzdialenosti do 3m od objektu alebo hranice pozemku, pre ktorý bol zriadený. Od skrínky, príp. zemného modulu bude nízkotlaká časť prípojky (OPZ) rekonštruovaná až po existujúci HUP, kde sa prepojí zvarom na domový rozvod OPZ. Plynomery ostávajú na pôvodných miestach.

Zemný modul sa nesmie umiestňovať do vozovky, na parkoviská, skladovacie plochy a podobné miesta, kde sa predpokladá sťažený prístup k nemu.

Pri prepájaní existujúcich pripojovacích plynovodov s navrhovanými plynovodmi bude plánované prerušenie distribúcie plynu jednotlivým odberateľom. V tomto prípade je nutné postupovať v zmysle ust. §64 odst. 3 zákona č.251/2012 Z.z. o energetike a o zmene a doplnení niektorých zákonov v znení neskorších predpisov.

Po zrealizovaní prepojenia sa musí vykonať odvzdušnenie odberateľov dotknutých odstávkou.

Odvzdušnenie/odplynenie sa vykoná v zmysle STN 38 6405 a STN EN 12327.

Existujúce rekonštruované pripojovacie plynovody je potrebné po odstavení z prevádzky odplyniť a zaslepiť vhodným spôsobom.

Pri križovaní pripojovacích plynovodov s miestnou komunikáciou a chodníkom, budú tieto uložené v ochranných rúrach v zmysle TPP 702 01. Križovanie je navrhované prednostne bezvýkopovou technológiou.

SO 01.2 DOPOJENIA OPZ

OPZ sa začína za HUP a končí sa spotrebičom, vrátane jeho príslušenstva. Súčasťou odberného plynového zariadenia nie je domový regulátor tlaku plynu a meracie zariadenie odberu plynu.

Dopojenia OPZ budú realizované až po napustení plynu do nových pripojovacích plynovodov. OPZ bude zrekonštruované po mieste umiestnenia existujúceho HUP a prepojené na existujúce OPZ zvaraním. V prípade vymiestnenia plynomeru sa prepojenie potrubia po demontáži plynomeru vykoná zvaraním. Existujúce plynovodné potrubie uložené v zemi od miesta osadenia skrínky DRZ po terajší HUP, bude odplynené a zaslepené vhodným spôsobom.

Zrekonštruované OPZ, resp. existujúce OPZ, na ktorom sa vykonávali práce bez prítomnosti plynu smie byť uvedené do prevádzky len vtedy, ak boli na ňom úspešne vykonané predpísané skúšky v zmysle STN EN 1775 kapitoly 6.

Realizovanie dopojenia zrekonštruovaného OPZ v mieste umiestnenia existujúceho HUP je možné buď: bezodstávkovým spôsobom, kedy na čas potrebný pre realizáciu prepojenia sa realizuje dočasný obtok, alebo na čas potrebný pre realizáciu prepojenia sa uskutoční odstávka odberateľov. Pri prerušení dodávky plynu odberateľom je potrebné postupovať v zmysle ustanovení § 64 ods. 3 zákona o energetike v znení neskorších predpisov. Po zrealizovaní prepojenia sa musí vykonať odvzdušnenie odberateľov dotknutých odstávkou.

Odvzdušnenie/odplynenie sa vykoná v zmysle STN 38 6405 a STN EN12327.

SO 01.3 PREPOJE A ODPOJE

Vetva „A“-Hlavná/B1	prepoj PE/PE d90/d90
	prepoj PE/PE d63/d63
	odpoj OCL DN100
Vetva „A“- Hlavná B3	2x prepoj PE/OCL d110/DN80
	odpoj OCL DN150
	Nová URZ
Vetva „B“- železničná B2	prepoj PE/PE d501d50
Vetva „E“- V Zákostolí B8	odpoj OCL DN80
Vetva „E“- V Jertáši /B6a	prepoj PE/PE d63/d63
Vetva „E“- V Jertáši1B13	odpoj OCL DN150
	zaslepenie OCL DN150

So zreteľom na dimenzie existujúceho plynovodu a tlakovú hladinu navrhujeme prepoje a odpoje realizovať uzatváracou tvarovkou (štopľovaním), stlačením pomocou stláčacieho zariadenia a technológiou balónovaním, resp. balónovacou súpravou pomocou dvoch resp. štyroch balónov naplnených vodou resp. inertným plynom v prípade potreby aj s obtokom. Pri prácach súvisiacich s prerušením prietoku plynu spôsobom balónovania postupovať v zmysle TPP 702 09.

Miesto, kde bolo potrubie z PE stlačené sa zosilní navarením elektrofúznej objímky takto (platí len pre prevádzkované plynovody):

pre dimenzie dn 20 až dn 25 sa použije klasická elektrofúzna objímka

pre dimenzie dn 32 až dn 63 sa použije predĺžená presuvná elektrofúzna objímka pre dimenzie dn 75 sa použije klasická elektrofúzna presuvná objímka

Pre prepájacie, odpojovacie práce musí byť zhotoviteľom vypracovaný technologický postup a technologický postup odsúhlasí na odd. prevádzky SPP-D. Konkrétnu technológiu určí zhotoviteľ v technologickom postupe a technologický postup odsúhlasí na odd. prevádzky SPP — distribúcia a.s. Súčasťou technologického postupu pri realizácii prepojovacích a odpájacích prác môže byť aj prípadné merania tlakov dotknutej distribučnej siete, ktoré zabezpečuje zhotoviteľ stavby.

Technologický postup je potrebné spracovať na každý bod prepojenia a odpojenia a musí byť vypracovaný podľa vzoru platného v čase realizácie prepojovacích a odpojovacích prác. Prepoje je potrebné zrealizovať mimo vykurovaciu sezónu.

Po zrealizovaní odpojovacích prác budú existujúce plynovody zahrnuté v rekonštrukcii odplynenej a konce odpojených plynovodov sa uzatvoria vhodným spôsobom. Odvzdušnenie/odplynenie sa vykoná v zmysle STN 38 6405 a STN EN 12327.

Všetky oceľové časti plynovodov pri prepájacích a odpájacích prácach uložené v zemi budú zaizolované izoláciou za studena. Schémy, typy a dimenzie pre zrealizovanie uvedených prepájacích a odpájacích prác sú uvedené vo výkresovej časti.

Jamy potrebné pri prepájacích a odpojovacích prácach v závislosti od hĺbky, musia byť v zmysle Vyhlášky Ministerstva práce, sociálnych vecí a rodiny Slovenskej republiky č. 147/2013 Z. z., ktorou sa ustanovujú podrobnosti na zaistenie bezpečnosti a ochrany zdravia pri stavebných prácach a prácach s nimi súvisiacich a podrobnosti o odbornej spôsobilosti na výkon niektorých pracovných činností zapažené a musí byť v nich zabezpečený bezpečný (zostup) výstup.

Všetky odpojovacie a prepájacie práce je potrebné zrealizovať tak, aby nedošlo k prerušeniu dodávky plynu k odberateľom. V prípade prerušenia dodávky plynu odberateľom je potrebné postupovať v zmysle ust. 64 ods. 3 zákona č.251/2012 Z.z. o energetike a o zmene a doplnení niektorých zákonov v znení neskorších predpisov.

B) Požiadavky vyplývajúce z chránených území alebo ochranných pásiem:

Na pozemku platí prvý stupeň ochrany prírody. Predmetná stavba sa nachádza v chránenom ložiskovom území Záhorská Ves I určenom na ochranu výhradného ložiska horľavého zemného plynu s určeným dobývaným priestorom Záhorská Ves I organizácie NAFTA a.s..

C) Požiadavky vyplývajúce zo stanovísk dotknutých orgánov a organizácií:

1. Okresný úrad Malacky, odbor starostlivosti o životné prostredie, OPaK

(vyjadrenie č. OU-MA-OSZP-2022/022634 zo dňa 03.10.2022)

nemá podľa § 9 ods. 1 písm. b zák. č. 543/2002 Z.z. o ochrane prírody a krajiny v znení neskorších predpisov (ďalej len „zákon,“) námietky k projektovej dokumentácii, ktorá rieši rekonštrukciu existujúceho STL oceľového plynovodu v obci Záhorská Ves na uliciach Hlavná, Dlhá, Moravská, Pri barine, Železničná, V zakostolí, V jertáši, Pod vrškom, Pri trati, Malá a Veľká ulička.

Pri realizácii stavebných prác žiadame dodržiavať normu STN 83 7010 Ochrana prírody Ošetrovanie, udržiavanie a ochrana stromovej vegetácie, hlavne v tej časti plynovodov, kde sa nachádzajú dreviny.

Ak sa na pozemku nachádzajú dreviny, ktoré nie je možné z dôvodu stavby ponechať, je na ich výrub v zmysle § 47 ods. 3 zákona potrebný súhlas orgánu ochrany prírody a krajiny.

Navrhovaná stavba bude realizovaná v zastavanej časti obce Záhorská Ves, stavbou nebude zasiahnuté do žiadnych ekologicky hodnotných prvkov krajiny ani nebude narušená funkčnosť žiadneho prvku ÚSES.

V zmysle § 103 ods. 7 zák. Č. 543/2002 Z.z. o ochrane prírody a krajiny v znení zákona Č. 479/2005 Z.z. ktorým sa mení a dopĺňa zákon č. 50/1976 Zb. o územnom plánovaní a stavebnom poriadku (stavebný zákon) v znení neskorších predpisov a v súlade s § 140b zák. č. 479/2005 Z.z. sa toto vyjadrenie považuje za záväzné stanovisko. Jeho obsah je pre správny orgán záväzný a bez zosúladenia s inými záväznými stanoviskami nemôže rozhodnúť vo veci.

2. Okresný úrad Malacky, odbor starostlivosti o životné prostredie, ŠSOH

(vyjadrenie č. OU-MA-OSZP-2022/022577-002 zo dňa 22. 09. 2022)

Okresný úrad Malacky, odbor starostlivosti o životné prostredie, ako orgán štátnej správy starostlivosti o životné prostredie v zmysle § 5 ods. 1 zákona č. 525/2003 Z.z. o štátnej správe starostlivosti o životné prostredie a o zmene a doplnení niektorých zákonov v znení neskorších predpisov a orgán štátnej správy odpadového hospodárstva v zmysle § 104 ods.1 písm. d) zákona o odpadoch, v zmysle § 99 ods.(l) písm. b) bod 1 a 2 zákona o odpadoch dáva nasledovné vyjadrenie:

Okresný úrad Malacky, odbor starostlivosti o životné prostredie nemá námietky k vydaniu územného rozhodnutia a stavebného povolenia na stavbu za dodržania nasledovných podmienok:

Počas výstavby sa predpokladá vznik nasledovných stavebných odpadov, zaradených podľa Katalógu odpadov (Vyhláška MŽP SR č. 365/2015 Z.z., ktorou sa ustanovuje Katalóg odpadov):

Kat.číslo Názov odpadu Kategória/množstvo

17 01 01 Betón 0/47,91

17 01 07 Zmesi betónu, tehál, obkladačiek, dlaždíc a keramiky iné ako uvedené v 17 01 06 O/I 11,91

17 02 03 Plasty 0/0,2 t

17 03 02 Bitúmenové zmesi iné ako uvedené v 17 03 01 0/175,61

17 04 05 Železo a oceľ 0/0,21

17 05 04 Zemina a kamenivo iné ako uvedené v 17 05 03 0/288,2 t

17 05 06 Výkopová zemina iná ako uvedená v 17 05 05 0/288,21

17 09 04 Zmiešané odpady zo stavieb a demolácií iné ako uvedené v 17 09 01, 17 09 02 a 17 09 03 0/0,21

20 02 01 Biologicky rozložiteľný odpad 0/0,21

Pôvodca stavebných odpadov je povinný dodržiavať ustanovenia § 14 a § 77 zákona o odpadoch:

zabezpečiť spracovanie odpadu v zmysle hierarchie odpadového hospodárstva (príprava na opätovné použitie, recyklácia, zhodnotenie, zneškodnenie),

odovzdať odpady len osobe oprávnenej nakladať s odpadmi podľa zákona o odpadoch, ak nezabezpečuje ich zhodnotenie alebo zneškodnenie sám.

Pôvodcovi stavebných a demolačných odpadov sa povoľuje odpad zhromažďovať v mieste jeho vzniku (t.j. v mieste stavby) iba nevyhnutný čas (napr. do naplnenia veľkoobjemového kontajnera), následne sa musí odvieť k oprávnenému odberateľovi.

Odpad, kat. č. 17 05 04 - zemina a kamenivo iné ako uvedené v 17 05 03 a kat. č. 17 05 06 — výkopová zemina iná ako uvedená v 17 05 05, použitý na terénne úpravy mimo miesta vzniku (t. j. mimo miesta stavby) bez súhlasu Okresného úradu v sídle kraja je v rozpore so zákonom o odpadoch.

V prípade, že sa počas stavebných prác vyskytne vznik aj nebezpečných odpadov, tieto je pôvodca odpadov povinný odovzdať len osobe oprávnenej na nakladanie s nebezpečnými odpadmi.

Pôvodca stavebných odpadov je následne v kolaudačnom konaní povinný Okresnému úradu v Malackách, odboru starostlivosti o životné prostredie, úseku štátnej správy odpadového hospodárstva dokladovať spôsob nakladania so vzniknutým stavebným odpadom (originál potvrdenia o odovzdaní odpadu z predmetnej stavby do zariadenia na zhodnocovanie alebo zneškodňovanie stavebného odpadu). V znení § 99 ods. (2) zákona o odpadoch a v súlade s § 140 b zákona č. 479/2005 Z.z., ktorým sa mení a dopĺňa zákon č. 50/1976 Zb. o územnom plánovaní a stavebnom poriadku (stavebný zákon) v znení neskorších predpisov, sa toto vyjadrenie považuje za záväzné stanovisko.

Jeho obsah je pre správny orgán záväzný. Bez jeho zosúladenia s inými záväznými stanoviskami, správny orgán nemôže vo veci rozhodnúť.

Toto vyjadrenie nenahrádza povolenie ani súhlas a nie je rozhodnutím podľa ustanovení správneho poriadku. Toto vyjadrenie platí do doby, kým sa nezmenia skutočnosti, za ktorých bolo vydané.

3. Okresný úrad Malacky, odbor starostlivosti o životné prostredie, orgán ŠVS

(vyjadrenie č. OU-MA-OSZP-2022/022567-002 zo dňa 24.10.2022)

Okresný úrad Malacky, odbor starostlivosti o životné prostredie, ako orgán štátnej správy starostlivosti o životné prostredie v zmysle § 5 ods.1 zákona č. 525/2003 Z.z. o štátnej správe starostlivosti o životné prostredie a o zmene a doplnení niektorých zákonov, ako príslušný orgán štátnej vodnej správy v zmysle § 61 vodného zákona preskúmal predloženú dokumentáciu a konštatuje, že navrhovaná investícia je z hľadiska ochrany vodných pomerov možná pri splnení podmienok:

vykonávaná činnosť musí byť v súlade s vodným zákonom,

stavebník bude rešpektovať ochranné pásma vodných útvarov, vodných stavieb, vodných tokov, vodných zdrojov,

pri činnosti je potrebné zabezpečiť, aby nedošlo k ohrozeniu a znečisteniu povrchových alebo podzemných vôd,

v prípade úniku nebezpečných látok je potrebné postupovať v súlade s § 39 vodného zákona.

zmysle § 73 ods. 17 vodného zákona v znení zákona č. 479/2005 Z.z., ktorým sa mení a dopĺňa zákon č. 50/1976 Zb. o územnom plánovaní a stavebnom poriadku (stavebný zákon) v znení neskorších predpisov a v súlade s § 140b zákona č. 479/2005 Z.z. sa toto vyjadrenie považuje za záväzné stanovisko. Jeho obsah je pre správny orgán záväzný a bez zosúladenia s inými záväznými stanoviskami nemôže rozhodnúť vo veci.

Vyjadrenie nenahrádza povolenie ani súhlas orgánu štátnej vodnej správy v zmysle ustanovení vodného zákona a nie je rozhodnutím podľa predpisov o správnom konaní.

Toto vyjadrenie platí pokiaľ sa nezmenili skutočnosti za ktorých bolo vydané.

4. Okresný úrad Malacky, odbor cestnej dopravy a pozemných komunikácií

(vyjadrenie č. OU-MA-OCDPK-2022/022913-002 zo dňa 26.09.2022)

Okresný úrad Malacky, odbor cestnej dopravy a pozemných komunikácií ako príslušný cestný správny orgán pre cesty II. a III. triedy v zmysle § 3 ods. 5 zákona číslo 135/1961 Zb. o pozemných komunikáciách (cestný zákon) v znení neskorších predpisov, po preskúmaní Vašej žiadosti zo dňa 12.09.2022 súhlasí s realizáciou uvedenej stavby za dodržania podmienky:

- Výkop v súbehu s cestou 11/503 realizovať za cestným telesom cesty (vozovka, nespevnená krajnica, cestná priekopa).
- Križovanie káblového rozvodu s cestou 11/503 je možné výlučne pretláčaním. Pred začatím stavebných prác požiada investor tunajší odbor cestnej dopravy a pozemných komunikácií o povolenie na zvláštne užívanie cesty podľa § 8 ods. 1) zákona č. 135/1961 Zb. o pozemných komunikáciách v znení neskorších predpisov.
- Pred začiatkom stavebných prác požiada investor tunajší odbor cestnej dopravy a pozemných komunikácií o určenie dopravného značenia počas výstavby, ktoré musí odsúhlasit' OR PZ ODI Malacky a správca cesty.
- Počas prevádzania stavebných prác nesmie byť na ceste 11/503 skladovaný žiaden materiál a ani mechanizmy slúžiace na výstavbu. Stavebnými mechanizmami nesmie prísť k poškodeniu a znečisteniu vozovky.
- Dodrží technické podmienky správcu cesty SC BSK, Čučoriedková 6, 827 12 Bratislava.

5. Okresný úrad Malacky, odbor krízového riadenia

(vyjadrenie č. OU-MA-OKR-2022/02305Q-2 zo dňa 29.09.2022)

V zmysle § 140a zákona č. 50/1976 Zb. o územnom plánovaní a stavebnom poriadku (stavebný zákon), v znení neskorších predpisov § 6 ods. 1 písm. g) a § 14 ods. 2. zákona Národnej rady Slovenskej republiky č. 42/1994 Z. z. o civilnej ochrane obyvateľstva v znení neskorších predpisov a vyhlášky Ministerstva vnútra Slovenskej republiky č. 532/2006 Z. z. o podrobnostiach na zabezpečenie stavebnotechnických požiadaviek a technických podmienok zariadení civilnej ochrany, v znení vyhlášok č. 444/2007 Z. z. a č. 399/2012 Z. z., Okresný úrad Malacky, odbor krízového riadenia Vám vydáva záväzné stanovisko

k projektu stavby: „**Rekonštrukcia plynovodov Záhorská Ves, Železničná**“, z hľadiska civilnej ochrany.

Identifikačné údaje stavby:

Názov stavby: „Rekonštrukcia plynovodov Záhorská Ves, Železničná“ Miesto stavby: k. ú. Záhorská Ves, na pozemku parc. č. líniová stavba Investor: SPP- distribúcia a.s., Mlynské Nivy 44/b, 825 11 Bratislava

Po preštudovaní a posúdení predloženého projektu stavby „Rekonštrukcia plynovodov Záhorská Ves, Železničná“, Okresný úrad Malacky, odbor krízového riadenia nemá pripomienky a súhlasí s vydaním územného rozhodnutia a stavebného povolenia.

6. Krajský pamiatkový úrad Bratislava

(záväzné stanovisko č. KPUBA-2022/21911-2/90592/KER zo dňa 28.10.2022)

Krajský pamiatkový úrad Bratislava (ďalej len „KPÚ BA“) podľa § 11 ods. 2 písm. d) zákona č. 49/2002 Z.z. o ochrane pamiatkového fondu v znení neskorších predpisov (ďalej len „pamiatkový zákon“), ktorý je vecne príslušným správnym orgánom a podľa § 9 ods. 5 pamiatkového zákona je miestne príslušným správnym orgánom na úseku ochrany pamiatkového fondu vydáva toto

záväzné stanovisko:

KPÚ BA na základe žiadosti investora spol. SPP - distribúcia, a.s., Mlynské nivy 44/b, 825 11 Bratislava, IČO: 35 910 739, Vaša značka: OP-542/2022/BA/Dr, prijatej KPÚ BA dňa 12.09.2022, o vyjadrenie k projektovej dokumentácii vo veci vydania rozhodnutia na líniovú stavbu „REKONŠTRUKCIA PLYNOVODOV ZÁHORSKÁ VES, ŽELEZNIČNÁ“, v katastrálnom území obce Záhorská Ves, trasa stavby podľa PD, v rámci ulíc Hlavná, Dlhá, Moravská, ulica Pri barine, Železničná, V zákostolí V jertáši, Pod vrškom, Pri trati, Malá a Veľká ulička, k. ú. Záhorská Ves, okr. Malacky (ďalej len „stavba“), stupeň PS, zodp. projektantka Ing. Dominika Dršková, autor, stav. inž. SKSI, reg. č. 6891*A2, dátum vypracovania august 2022, podľa § 30 ods. 4 pamiatkového zákona súhlasí s umiestnením a realizáciou predmetnej stavby, ktorá neprechádza pamiatkovým územím a nedotýka sa národnej kultúrnej pamiatky evidovanej v Ústrednom zozname pamiatkového fondu Slovenskej republiky, s podmienkami:

- Stavebník oznámi KPÚ BA informáciu o zabezpečení právnickej osoby oprávnenej vykonať archeologický výskum.
- Konkrétny spôsob ochrany potenciálnych, dosiaľ neznámych nálezov na mieste stavby určí KPÚ BA v samostatnom rozhodnutí o druhu, rozsahu, spôsobe vykonávania výskumu a nakladanie s nálezmi č. KPUBA-2022/21911-3/90593/KER zo dňa 28.10.2022 podľa príslušných ustanovení pamiatkového zákona.

KPÚ BA sa vyjadruje k predloženému zámeru z hľadiska ochrany archeologického kultúrneho dedičstva v prípadoch stavebných zemných prác.

Toto záväzné stanovisko stráca platnosť po uplynutí troch rokov odo dňa jeho vydania, ak v tejto lehote nebol vykonaný úkon, na ktorý sa vzťahuje. Je podkladom pre územné a stavebné konanie príslušného stavebného úradu v uvedenej veci.

7. Krajský pamiatkový úrad Bratislava

(rozhodnutie č. KPUBA-2022/21911-3/90593/KER zo dňa 28.10.2022)

Krajský pamiatkový úrad Bratislava (ďalej len „KPÚ BA“), ktorý je podľa § 11 ods. 1 zákona č. 49/2002 Z.z. o ochrane pamiatkového fondu v znení neskorších predpisov (ďalej len „pamiatkový zákon“) vecne príslušným správnym orgánom a podľa § 9 ods. 5 pamiatkového zákona je miestne príslušným správnym orgánom na úseku ochrany pamiatkového fondu a podľa § 46 zákona č. 71/1967 Zb. o správnom konaní v znení neskorších predpisov (ďalej len „správny poriadok“) vydáva toto

rozhodnutie

KPÚ BA na základe žiadosti spol. SPP - distribúcia, a.s., Mlynské nivy 44/b, 825 11 Bratislava, IČO: 35 910 739, Vaša značka: OP-542/2022/BA/Dr, prijatej KPÚ BA dňa 12.09.2022, o vyjadrenie k projektovej dokumentácii vo veci vydania rozhodnutia na líniovú stavbu „REKONŠTRUKCIA PLYNOVODOV ZÁHORSKÁ VES, ŽELEZNIČNÁ“, v katastrálnom území obce Záhorská Ves, trasa stavby podľa PD, v rámci ulíc Hlavná, Dlhá, Moravská, ulica Pri barine, Železničná, V zákostolí V jertáši, Pod vrškom. Pri trati. Malá a Veľká ulička, k. ú. Záhorská Ves, okr. Malacky (ďalej len „stavba“), stupeň PS, zodp. projektantka Ing. Dominika Dršková, autor, stav. inž. SKSI, reg. č. 6891*A2, dátum vypracovania august 2022, v nadväznosti na záväzné stanovisko č. KPUBA-2022/21911-2/90592/KER zo dňa 28.10.2022, podľa § 35 ods. 7 pamiatkového zákona

nariaduje

na záchranu potenciálnych nálezov vykonať pamiatkový výskum vyvolaného realizáciou povolenej stavby s nasledovnými podmienkami:

Stavebník zabezpečí podľa § 35 ods. 2 písm. c) pamiatkového zákona vykonanie pamiatkového výskumu v rozsahu, spôsobe vykonávania a nakladania s nálezmi stanovenom v bode 4. tohto rozhodnutia.

Stavebník uzatvorí podľa § 39 ods. 3 pamiatkového zákona zmluvu o vykonaní pamiatkového

výskumu s vybranou právnickou osobou oprávnenou vykonávať archeologický výskum podľa § 36 ods. 4 pamiatkového zákona (ďalej len oprávnená osoba). Tejto oprávnenej osobe doručí kópiu tohto rozhodnutia po nadobudnutí jeho právoplatnosti. Zoznam oprávnených osôb je k dispozícii nainternetovej stránke www.culture.gov.sk

(navigácia: http://www.culture.gov.sk/extdoc/5511/Zoznam_pravnickych_osob_oprav_vykonavat_archeolog_vyskum_april2015) a na KPÚ BA.

Podľa § 38 ods. 1 pamiatkového zákona náklady na pamiatkový výskum uhrádza vlastník alebo stavebník.

KPÚ BA podľa § 39 ods. 1 pamiatkového zákona určí druh, rozsah, spôsob vykonávania pamiatkového výskumu a nakladanie s nálezmi

Druh pamiatkového výskumu:

archeologický výskum podľa § 35 ods. 3 písm. d)

záchranný výskum podľa § 35 ods. 4 písm. b) realizovaný počas a v súčinnosti s povolenými stavebnými prácami na záchranu archeologických nálezov a nálezových situácií

Rozsah a spôsob výskumu:

Záchranný výskum podľa § 35 ods. 4 písm. b) bude realizovaný v úzkej súčinnosti a počas vykonávaných výkopových stavebných prác formou odborného archeologického

Odôvodnenie:

Rozhodnutie KPÚ BA nadväzuje na obsah vydaného záväzného stanoviska KPÚ BA k predloženej projektovej dokumentácii č. KPUBA-2022/21911-2/90592/KER zo dňa 28.10.2022 a určuje spôsob ochrany potenciálnych, dosiaľ neznámych archeologických nálezov v trasách líniovej stavby.

V katastri obce Záhorská Ves evidujeme niekoľko archeologických lokalít z praveku - kamennej doby, bronzovej doby až po stredovek - obdobie Veľkej Moravy. Nariadený výskum overí archeologický potenciál dotknutých pozemkov. KPÚ BA dospel k záveru, že v trasách líniovej stavby samotnou realizáciou stavebných prác nemožno vylúčiť porušenie, či zničenie archeologických nálezov alebo nálezových situácií. Preto považuje KPÚ BA záchranný archeologický výskum za nevyhnutnú formu záchrany archeologických nálezov zistených počas výkopových prác. KPÚ BA sformuloval podmienky vykonania archeologického výskumu tak, aby bolo v dostatočnej miere zabezpečené zdokumentovanie nálezových súvislostí v rozsahu stavby.

Vzhľadom na vyššie uvedené KPÚ BA v zmysle § 32 ods. 2 Správneho poriadku po posúdení podkladov pre rozhodnutie, ako aj skutočností všeobecne známych a skutočností známych správne orgánu z jeho úradnej činnosti, rozhodol tak ako je uvedené vo výrokovvej časti tohto rozhodnutia.

8. ÚRAD BSK – odbor dopravy

(stanovisko č. 04583/2022/PK-13840355/2022 zo dňa 08.11.2022)

Navrhovaná líňová stavba rekonštrukcie plynovodov je súbehu s cestou II/503 Jakubov - Záhorská Ves v zastavanom území obce Záhorská Ves.

K predloženej dokumentácii máme nasledujúce pripomienky:

- žiadame dodržať pripomienky správcu cesty II/503 - Správa ciest Bratislavského samosprávneho kraja uvedené v záväznom stanovisku č. 1871/22/1087 zo dňa 4.10.2022
- stavebnými prácami nesmie byť narušený existujúci odvodňovací systém cesty II. triedy. Vozovka cesty II. triedy nesmie byť znečisťovaná. V prípade jej znečistenia žiadame toto bezodkladne odstrániť. Na vozovku cesty II. triedy nesmie byť ukladaný stavebný ani odpadový materiál. Zemné práce nesmú ohroziť stabilitu cesty II. triedy a musia byť navrhnuté v zmysle STN 73 3050.

S vydaním stavebného povolenia stavby „Rekonštrukcia plynovodov Záhorská Ves, Železničná“ súhlasíme s podmienkou, aby naše pripomienky boli uvedené v stavebnom povolení a zapracované v ďalšom stupni projektovej dokumentácie.

Toto stanovisko má platnosť jeden rok a nenahrádza stanovisko v ďalšom stupni.

9. Správa ciest Bratislavského samosprávneho kraja

(vyjadrenie č. 1871/22/1087 zo dňa 04.10.2022)

K rekonštrukcii plynovodu v intraviláne obce Záhorská Ves nemáme námietky.

Pri realizácii rekonštrukcie plynovodu je potrebné dodržať nasledovné podmienky :

- v súbehu s cestou II/503 - žiadame plynovod viesť mimo cestné teleso cesty (vozovka, nespevnená krajnica, cestná priekopa) v min. vzdialenosti 2,0m podľa predloženého výkresu E2.
- Odpojenie bodu 13 (výkres č. E6) bude realizované v miestnej komunikácii bez dotyku s vozovkou cesty II/503. Výkopovú jamu zo strany cesty II/503 je potrebné zabezpečiť pažením.
- V ďalších úsekoch je trasa plynovodu vedená mimo cesty v našej správe.

Dočasné dopravné značenie počas výstavby na ceste II/503 podlieha súhlasnému záväznému stanovisku Okresného riaditeľstva Policajného zboru ODI Malacky a určení Okresného úradu Malacky odbor cestnej dopravy a pozemných komunikácií.

Naše stanovisko je nemenné a upozorňujeme že prípadné zmeny vedenia trasy, resp. zásah do cestného telesa cesty II/503 nebudeme akceptovať.

10. Regionálny úrad verejného zdravotníctva Bratislava

(vyjadrenie č. HŽP/14249/2022 zo dňa 14.11.2022)

Regionálny úrad verejného zdravotníctva Bratislava hlavné mesto so sídlom v Bratislave ako vecne a miestne príslušný orgán podľa § 3 odsek 1 písm. c/ v spojení s prílohou č. 1 bod 1 a § 6 ods. 3 písm. g) zák. NR č. 355/2007 Z.z. o ochrane, podpore a rozvoji verejného zdravia a o zmene a doplnení niektorých zákonov v znení neskorších predpisov (ďalej len zák.č.355/2007 Z.z.) vo veci posúdenia návrhu žiadateľa SPP - distribúcia, a.s., Mlynské nivy 44/b, 825 11 Bratislava, IČO: 35 910 739, podľa § 13 odsek 3 písm. b/zák.č.355/2007 vydáva toto

záväzné stanovisko:

Súhlasí sa s návrhom žiadateľa na územné a stavebné konanie stavby: „**Rekonštrukcia plynovodov Záhorská Ves, Železničná**“

Stavebné objekty: SO 01 Plynovody, SO 01.1 Pripojovacie plynovody, SO 01.2 Dopyjenia OPZ, SO 01.3 Prepoje a odpoje

Odôvodnenie:

Toto záväzné stanovisko bolo vydané na základe žiadosti fy SPP - distribúcia, a.s., Mlynské nivy 44/b, 825 11 Bratislava, zo dňa 20.09.2022, doručenej na tunajší úrad dňa 22.09.2022.

Predložená PD rieši rekonštrukciu STL plynovodov a plynovodných prípojok v obci Záhorská Ves na uliciach Hlavná, Dlhá, Moravská, ulica Pri barine, Železničná, ulica V zákostolí, ulica V jertáši, ulica Pod vrškom, ulica Pri trati, Malá a Veľká ulička. Existujúce plynovody sa v rámci rekonštrukcie nahradia potrubiami z polyetylénu PE 100 RC. Projekt je potrebné realizovať z dôvodu zvýšenia bezpečnosti a funkčnosti plynovodnej siete.

Po preskúmaní veci sa zistilo, že predložená dokumentácia je riešená v súlade s požiadavkami platných právnych predpisov určených na ochranu verejného zdravia.

11. Obec Záhorská Ves

(vyjadrenie č. 1232/2022 zo dňa 11.10.2022)

Obec Záhorská Ves v zmysle § 3 ods.2 zákona č. 135/1961 Zb. o pozemných komunikáciách (cestný zákon v znení neskorších predpisov Obec Záhorská Ves

súhlasí

so stavbou „Rekonštrukciou plynovodov Záhorská Ves, Železničná“ účelom ktorej je rekonštrukcia existujúceho STL oceľového plynovodu. Miesto stavby je v obci Záhorská Ves na uliciach Hlavná, Dlhá, Moravská, Pri barine, Železničná, V zákostolí, VJertáši, Pod vrškom. Pri trati, Malá ulička, Veľká ulička. Dôvodom stavby a vypracovaného projektu je zabezpečenie bezpečnej a plynulej dodávky zemného plynu a elimítovanie jestvujúcu únikovosť a netesnosť na potrubí a armatúrach.

Pri realizovaní stavby je nutné rešpektovať existujúce podzemné a nadzemné vedenia, ako aj existujúce okolité stavby tak, aby novou výstavbou neboli dotknuté. Plynovod bude križovať existujúce podzemné inžinierske siete a zariadenia, ktoré pred začatím výkopových prác je nutné vytýčiť. Výkopové práce, ktoré sa budú vykonávať počas stavby žiadame, aby všetky povrchové úpravy po výkopových prácach boli dané do pôvodného stavu.

Na uliciach dotknuté rekonštrukciou sa bude vykonávať výkop a montážne jamy. Pri jamách bude spätná povrchová úprava v betónovom a asfaltovom chodníku a ceste riešená na pôdorysný rozmer jamy. Pri križovaní chodníkov a ciest bude spätná povrchová úprava pre asfalt a betón na šírku ryhy. Pri povrchoch z dlažby bude spätná povrchová úprava v dlažbe riešená na šírku ryhy + 0,15m na každú stranu, pôdorysný rozmer jamy + 0,15m na každú stranu (kvôli rozobratiu povrchu). V prípade existujúcich nespevnených ciest a chodníkov bude spätná povrchová úprava do pôvodného stavu, to znamená na šírku ryhy - materiálom štrkodrva. V prípade kde to je možné príjazdové cesty podmikrotunelovať. Pri dlažbových chodníkoch sú príjazdy k domom pod dlažbou podbetónované.

Pri realizácii je potrebné zabezpečiť prístup k domom, z dôvodu vyvážania žumpy. V prípade poškodenia podbetónovaných príjazdov k domom dať do pôvodného stavu.

Dlhá ulica, plynovod v ceste (nový asfalt):

spätná povrchová úprava na celú šírku cesty, približná šírka je 3,3m, betón na ryhy a asfalt na šírku

Pri barine (pri COOP jednote): plynovod v chodníku:

Úprava trasy a jej posun do zelene vedľa chodníku - stále obecný pozemok. Poškodenie asfaltového chodníka treba dať do pôvodného asfaltového stavu.

Jertáši plynovod v ceste: v prípade umiestnenia ryhy v ceste, spätné povrchové úpravy riešiť

v rozsahu od kraja ryhy po okraj vozovky. Zásah v rozsahu cca. 192,0m, spätná povrchová úprava na celú šírku cesty, približná šírka 3,0m (nová betónová cesta), zásah cca. 21,0m, pri vykonaní pretláčania komunikácie v prípade poškodenia dať do pôvodného stavu.

Jertáši - plynovod v ceste - liaty asfalt, VETVA D, bod 6-6a.

Pre liaty asfalt spätné povrchové úpravy riešiť v rozsahu od kraja ryhy po okraj vozovky

s preplátovaním 0,20cm. Zásah v rozsahu cca. 65,0. V prípade ak sa nachádza v ceste podkladný betón spätnú povrchovú úpravu riešiť v betóne na šírku ryhy.

zákostolí- z dôvodu novovybudovanej komunikácie žiadame pretláčanie komunikácie, v prípade poškodenia dať do pôvodného stavu.

Počas výstavby plynovodov a prípojok dôjde k čiastočnému obmedzeniu dopravy na dotknutých komunikáciách, preto žiadame doplniť stanoviska MV SR, ORPZ Malacky, ODI, Zámocká 5, 90101 Malacky o dočasnom dopravnom značení.

12. SPP – distribúcia, a.s.

(vyjadrenie č. TD/PS/0226/2022/An zo dňa 04.10.2022)

SPP-D, ako prevádzkovateľ distribučnej siete, podľa ustanovení zákona č. 251/2012 Z.z. o energetike a o zmene a doplnení niektorých zákonov v znení neskorších predpisov (ďalej len „Zákon o energetike“):

SÚHLASÍ

s vydaním stavebného povolenia (rozhodnutia)

**a realizáciou vyššie uvedenej stavby
za dodržania nasledujúcich podmienok:**

VŠEOBECNÉ PODMIENKY:

- Stavebník je povinný dodržať ochranné a bezpečnostné pásma existujúcich plynárenských zariadení v zmysle §79 a §80 Zákona o energetike,
- stavebník je povinný zrealizovať stavbu podľa odsúhlasenej projektovej dokumentácie tak, aby nedošlo k poškodeniu plynárenských zariadení (technologických objektov) a/alebo ohrozeniu ich prevádzky a/alebo prevádzky distribučnej siete. Porušenie tejto podmienky môže mať za následok vyvodenie trestnoprávnej zodpovednosti, ako aj zodpovednosti za spôsobenú škodu, pričom stavebníkovi môže byť za porušenie tejto podmienky uložená sankcia príslušným správnym orgánom,
- stavebník je povinný pri realizácii stavby dodržať minimálne vzájomné vzdialenosti medzi navrhovanými plynárenskými zariadeniami a existujúcimi nadzemnými a podzemnými objektmi a inžinierskymi sieťami v zmysle STN 73 6005 a STN 73 3050,
- stavebník je povinný pred realizáciou zemných prác a/alebo pred začatím vykonávania iných činností zabezpečiť prostredníctvom príslušných prevádzkovateľov presné vytýčenie všetkých existujúcich podzemných vedení,
- pred realizáciou zemných prác a/alebo pred začatím vykonávania iných činností je zhotoviteľ **povinný požiadať SPP-D o presné vytýčenie** existujúcich plynárenských zariadení, ktoré musia byť vytýčené priestorovo a výškovo, a to osobitne v každom mieste, kde bude dochádzať ku križovaniu s jestvujúcim plynárenským zariadením,
- stavebník je povinný pri realizácii stavby dodržiavať ustanovenia Zákona o energetike, Vyhlášky č. 508/2009 Z.z., Stavebného zákona a iných všeobecne záväzných právnych predpisov - súvisiacich technických noriem a Technických pravidiel pre plyn (TPP) najmä STN EN 1775, STN EN 12327 ,STN 73 6005,TPP 605 02,TPP 702 01, TPP 702 02, TPP 702 12, TPP 704 01, STN 38 6442, STN 38 6443,
- stavebník je povinný umožniť zástupcovi SPP-D (p. Peter Kristi, tel.č. +421 2 2040 2251) vstup na stavenisko a výkon kontroly realizácie činností v ochrannom pásme plynárenských zariadení, tiež je stavebník povinný prizvať zástupcu SPP-D k predpísaným skúškam v zmysle vyššie uvedených predpisov a noriem,
- stavebník je povinný odovzdať písomné Osvedčenie z výkonu kontroly, vyhotovené subjektom povereným SPP-D na výkon kontroly, bez uvedeného dokladu nebude možnú ukončiť preberacie konanie stavby,

TECHNICKÉ PODMIENKY:

- pri realizácii križovania aktívneho plynovodu bezvýkopovou metódou bez realizácie kontrolných sond (horizontálne vŕtanie, pretláčanie, riadené ako aj neriadené mikrotunelovanie a podobné technológie či postupy) je **stavebník povinný zabezpečiť asistenciu pracovníkov** sekcie údržby SPP-D, alebo je **stavebník povinný zabezpečiť súhlas SPP-D s manipuláciou s uzávermi** pre zmluvného zhotoviteľa rekonštrukcie,
- pred realizáciou pretláčania je stavebník povinný zabezpečiť označenie a prístupnosť trasových uzáverov (dopravný kužeľ, značka, iný vhodný spôsob) tak, aby počas celej doby realizácie pretláčania nemohli byť zneprístupnené napr. parkujúcim motorovým vozidlom tretej osoby a pod.,
- realizácia pretláčania musí prebiehať v zmysle návodu výrobcu pre konkrétne zariadenie, ktorým sa pretláčanie realizuje a príslušných noriem a predpisov pre takýto postup, pričom pri

pretláčaní je potrebné klásť osobitný dôraz na predchádzanie poškodeniam inžinierskych sietí a najmä plynárenských zariadení,

- stavebník je povinný zabezpečiť, aby trasa navrhovaných plynárenských zariadení rešpektovala iné vedenia s ohľadom na možnosť ich poškodenia pri výstavbe, resp. aby pri prevádzkovaní nemohlo dôjsť k vzájomnému ovplyvňovaniu, prípadnému poškodeniu,
- stavebník **nesmie bez súhlasu SPP-D** nad trasou plynovodu realizovať také terénne úpravy, ktoré by zmenili jeho doterajšie krytie a hĺbku uloženia, v prípade zmeny úrovne terénu požadujeme všetky zariadenia a poklopy plynárenských zariadení osadiť do novej úrovne terénu,
- každé poškodenie zariadenia SPP-D, vrátane poškodenia izolácie potrubia, musí byť ihneď ohlásené SPP-D na tel. č. **0850 111 727**, nedodržanie tejto povinnosti môže viesť k vážnemu ohrozeniu života, zdravia a majetku verejnosti,
- stavebník je povinný zabezpečiť, aby prepojovacie práce (ostrý prepój) medzi existujúcim distribučným plynovodom a budovaným distribučným plynovodom vykonala iba oprávnená osoba - zhotoviteľ, na základe **technologického postupu**, vypracovaného zhotoviteľom stavby v zmysle projektovej dokumentácie a schváleného zodpovedným pracovníkom SPP-D,
- stavebník je povinný zabezpečiť, aby prepojovacie práce (ostrý prepój) boli vykonané v čase mimo vykurovacieho obdobia na základe predchádzajúceho oznámenia zástupcovi SPP-D,
- stavebník je povinný po vykonaní prepojovacích prác a napustení plynu vykonať skúšku tesnosti všetkých spojov premydlením, ktoré neboli obsiahnuté v tlakovej skúške a o výsledku skúšky tesnosti vyhotoviť a odovzdať zápis, stavebník je povinný po ukončení stavených prác odovzdať na oddelenie prevádzky SPP-D, pracovisko Bratislava, všetky doklady súvisiace s výstavbou plynárenského zariadenia podľa prílohy,

OSOBITNÉ PODMIENKY:

Projekt rekonštrukcie plynovodov s PP bol v celom rozsahu konzultovaný s technikom prevádzky SPP - distribúcia a.s. Petrom Kristlom .

Rešpektovať všetky existujúce plynárenské zariadenia v zmysle platnej legislatívy.

13. OR HaZZ v Malackách, odd. požiarnej prevencie

(vyjadrenie č. ORHZ-MA1-2022/0008 14-002 zo dňa 04.10.2022)

Okresné riaditeľstvo Hasičského a záchranného zboru v Malackách posúdilo podľa § 28 zákona č. 314/2001 Z. z. o ochrane pred požiarom v znení neskorších predpisov a § 40 a § 40b vyhlášky Ministerstva vnútra Slovenskej republiky č. 121/2002 Z. z. o požiarnej prevencii v znení neskorších predpisov projektovú dokumentáciu stavby pre stavebné konanie „Rekonštrukcia plynovodov Záhorská Ves, Železničná“, k. ú. Záhorská Ves a s **riešením stavby súhlasí bez pripomienok.**

14. Ministerstvo vnútra SR, odbor telekomunikácií

(vyjadrenie č. SITB-OT4-2022/001171-199 zo dňa 16.09.2022)

V záujmovom území pre realizáciu budúcej stavby „Rekonštrukcia plynovodov Záhorská Ves, Železničná“, na pozemkoch s parcelnými číslami uvedenými v dokumentácii, v katastrálnom území Záhorská Ves, nemá Ministerstvo vnútra Slovenskej republiky žiadne vlastné telekomunikačné siete.

15. MO SR, sekcia majetku a infraštruktúry

(vyjadrenie č. SEMal-EL13/2-3-1492/2022 zo dňa 26.09.2022)

Ako organizačná zložka oprávnená vydávať záväzné stanoviská Ministerstva obrany Slovenskej republiky (ďalej len „ministerstvo obrany“) podľa §7 zákona č. 319/2002 Z. z. o obrane Slovenskej republiky v znení neskorších predpisov a § 125 ods. 1 až 3 zákona č. 50/1976 Zb. o územnom plánovaní a stavebnom poriadku (stavebný zákon) v znení neskorších predpisov, po posúdení predložených podkladov

súhlasíme

s realizáciou líniovej stavby „Rekonštrukcia plynovodov Záhorská Ves, Železničná“ v katastrálnom území Záhorská Ves na uliciach Hlavná, Dlhá, Moravská, ulica Pri barine, Železničná, ulica V zákostolí, ulica V jertáši, ulica Pod vrškom, ulica Pri trati, Malá a Veľká ulička, okres Bratislava IV. V mieste plánovanej výstavby sa nenachádzajú žiadne podzemné ani nadzemné vedenia alebo

zariadenia v správe ministerstva obrany. Každú zmenu projektovej dokumentácie stavby žiadame zaslať na posúdenie. Toto stanovisko sa vydáva na účely stavebného konania.

16. BVS a.s.

(vyjadrenie zo dňa 14.10.2022 pod č. 99880/2022/TL)

Žiadosťou zo dňa 29.09.2022 ste nás požiadali o vyjadrenie k projektovej dokumentácii: „Rekonštrukcia plynovodov Záhorská Ves, Železničná 2.SC“.

Z hľadiska BVS zaujímate nasledovné stanovisko:

NAVRHOVANÉ RIEŠENIE

Účelom stavby je rekonštrukcia plynovodov a pripojovacích plynovodov z dôvodu nevyhovujúceho technického stavu plynárenských zariadení. Projekt je súčasťou rekonštrukčného programu obnovy fyzicky zastaraných a nevyhovujúcich oceľových plynovodov s častým výskytom porúch.

Existujúce prípojky, ak sú zrealizované z materiálu PE 100 budú dopojené na rekonštruovaný plynovod PE a v prípade zmeny tlakovej hladiny na STL budú existujúcim odberateľom do skriniek DRZ doplnené regulátory tlaku plynu.

VYJADRENIE BVS

K stavbe: „Rekonštrukcia plynovodov Záhorská Ves, Železničná 2.SC“ **nemáme námietky**, ak budú splnené nasledovné podmienky BVS:

1. Akúkoľvek stavebnú alebo inú činnosť v trase verejného vodovodu, vrátane jeho pásma ochrany, je možné vykonávať len v spolupráci a podľa pokynov príslušného pracovníka BVS, Divízia distribúcie vody (ďalej len „DDV“) (M. Kolla, 0902 969 128).
2. Pri akejkoľvek stavebnej alebo inej činnosti, pri ktorej by mohlo dôjsť ku kolízii s vodohospodárskymi zariadeniami požadujeme rešpektovať naše zariadenia a ich pásma ochrany vrátane všetkých ich zariadení a súčastí podľa § 19 zákona č. 442/2002 Z. z. o verejných vodovodoch a verejných kanalizáciách.
3. V trase vodovodu, vrátane pásma ochrany, je zakázané vykonávať zemné práce, umiestňovať stavby a objekty trvalého charakteru, umiestňovať konštrukcie alebo iné podobné zariadenia alebo vykonávať činnosti, ktoré obmedzujú prístup k verejnemu vodovodu alebo ktoré by mohli ohroziť ich technický stav, vysádzať trvalé porasty, umiestňovať skládky, vykonávať terénne úpravy a podobne.
4. K objednávke na vytýčenie existujúceho verejného vodovodu je potrebné doložiť situáciu širších vzťahov a kópiu katastrálnej mapy so zákresom verejných vodohospodárskych zariadení v danej lokalite.
5. Pri tesnom súbehu a križovaní inžinierskych sietí s verejnými vodohospodárskymi zariadeniami je potrebné dodržať STN 73 6005 o priestorovej úprave vedení technického vybavenia vrátane jej zmien a dodatkov.
6. Výkopové práce v pásme ochrany vodohospodárskych zariadení a pri križovaní s nimi požadujeme vykonávať ručne, v otvorenom výkope. Pri zemných prácach je potrebné v plnom rozsahu rešpektovať rozvody vodovodov a kanalizácií, armatúry, poklapy, šachty, signalizačné zariadenia, prenosy, jestvujúce objekty a pod. Odkryté miesta na vodovodných potrubiach musí pred zášypom skontrolovať príslušný pracovník DDV.
7. Zahájenie výkopových prác žiadame v dostatočnom časovom predstihu nahlásiť príslušnému pracovníkovi DDV.
8. Pri zasahovaní do terénu, vrátane zásahov do pozemných komunikácií alebo iných stavieb v pásme ochrany je stavebník, v záujme ktorého sa tieto zásahy vykonávajú, povinný na svoje náklady bezodkladne prispôsobiť novej úrovni povrchu všetky zariadenia a príslušenstvo verejného vodovodu a verejnej kanalizácie majúce vzťah k terénu, k pozemnej komunikácii alebo inej stavbe. Tieto práce môže stavebník vykonávať iba so súhlasom vlastníka verejného vodovodu alebo verejnej kanalizácie, prípadne prevádzkovateľa.

K objednávke na vytýčenie existujúceho verejného vodovodu je potrebné doložiť informatívny zákres GIS BVS, ktorý Vám zasielame v prílohe.

Vyjadrenie BVS je platné dva roky.

BVS si vyhradzuje právo zmeny vyjadrenia na základe novozistených skutočností.

17. Západoslovenská Distribučná, a.s. Bratislava

(vyjadrenie zo dňa 14.10.2022 pod č. CD 76950/2022)

Spoločnosť Západoslovenská distribučná, a. s., so sídlom Čulenova 6, 816 47 Bratislava, IČO: 36 361 5818 (ďalej len „spoločnosť Západoslovenská distribučná“), ako prevádzkovateľ distribučnej sústavy podľa zákona č. 251/2012 Z.z. o energetike a o zmene a doplnení niektorých zákonov v znení neskorších predpisov (ďalej len „Zákon o energetike“) a dotknutý orgán v zmysle § 140a ods. 1 písm. c) zákona č. 50/1976 Zb. o územnom plánovaní a stavebnom poriadku (stavebný zákon) v znení neskorších predpisov (ďalej len „Stavebný zákon“) na základe žiadosti žiadateľa (investor:) SPP- distribúcia a.s., Mlynské nivy 44/b, 825 11, Bratislava, vydáva nasledovné záväzné stanovisko k projektovej dokumentácii podľa § 140b Stavebného zákona za účelom vydania stavebného povolenia.

Spoločnosť Západoslovenská distribučná **súhlasí** s predloženou projektovou dokumentáciou: „Rekonštrukcia plynovodov Záhorská ves, Železničná“, Hlavná, Dlhá, Moravská, ulica Pri Barine, Železničná, ulica V zákostolí, ulica v Jertáši, ulica Pod vŕškom, ulica pri Trati, Malá a Veľká ulička, k.ú. Záhorská Ves.

Upozorňujeme na dodržanie ochranného pásma vysokého napätia L405 ktoré prechádza v súbehu s Vami pripravovanou stavbou (rekonštrukciou plynovodov).

Pred zahájením výkopových prác v dostatočnom predstihu požiadajte na objednávku o vytýčenie podzemných káblových elektrických vedení v majetku Západoslovenská distribučná, a.s., Regionálnu prevádzku sietí VN a NN Bratislava - koordinátor p. Müller, Hraničná 14 v Bratislave(tel. 02 / 5061 3245,0907 718 123, tomas.muller@zsdisk.sk). Vo vytyčovacom protokole budú stanovené podmienky prác v blízkosti našich zariadení.

Požadujeme dodržanie ochranného pásma všetkých WN, VN a NN vedení definovaných podľa §43 Zákona o energetike č.251/2012 Z.z. a o zmene a doplnení niektorých zákonov, s ktorými osoby a mechanizmy vykonávajúce práce súvisiace so stavebnými prácami danej stavby môžu prísť do styku. Zodpovedná osoba na stavbe je povinná vykonať poučenie (oboznámenie) všetkých osôb vykonávajúcich činnosť, alebo zdržujúcich sa na stavbe, o pravidlách bezpečnosti práce v blízkosti WN, VN a NN vedení.

- Stavebník je povinný dodržiavať ochranné pásma elektroenergetických zariadení spoločnosti Západoslovenská distribučná podľa § 43 Zákona o energetike;
- Pred realizáciou zemných prác je stavebník povinný požiadať spoločnosť Západoslovenská distribučná o vytýčenie existujúcich elektroenergetických zariadení a to prostredníctvom on-line aplikácie <https://www.zsdisk.sk/Uvod/Online-služby/Geoportal> alebo písomnou žiadosťou zaslanou na Tím správy energetických zariadení VN a NN, adresa miestne príslušného tímu, (pre vytýčenie VN a NN elektroenergetických zariadení) a Tím správy sietí WN, Čulenova č. 3, 816 47 Bratislava (pre vytýčenie zariadení WN);
- stavebník je povinný zrealizovať stavbu podľa odsúhlasenej projektovej dokumentácie tak, aby nedošlo poškodeniu alebo ohrozeniu prevádzky elektroenergetických zariadení spoločnosti Západoslovenská distribučná;

Toto stanovisko a podmienky v ňom uvedené sú platné jeden rok od jeho vydania.

18. Nafta, a.s.

(stanovisko zo dňa 23.11.2022 pod č. Z-NAF-013724/2022)

Na základe Vašej žiadosti, o vyjadrenie k stavbe „Rekonštrukcia plynovodov Záhorská Ves, Železničná“ plánovanej v k. ú. Záhorská Ves, podľa predloženého projektu (ďalej „stavba“), za účelom vydania stavebného povolenia, doručenej spoločnosti NAFTA a.s. (ďalej „spoločnosť“) e-mailom, zasielame nižšie uvedené stanovisko.

1. Zákomné podmienky

Stavba v zmysle predloženého, projektu sa dotýka záujmov spoločnosti, situovaná je v chránenom ložiskovom území (ďalej len „CHLLI“) Záhorská Ves I, s určeným dobyvacím priestorom (ďalej len „DP“) Záhorská Ves I, taktiež dochádza, dôjde, ku kolízii (križovanie) stavby so zariadením spoločnosti (vrátane zásahu do jeho ochranného pásma (ďalej len „OP“)), ktoré je zakreslené v grafickej prílohe stanoviska.

Vzhľadom na to, že ide o inštitúty, požijajúce osobitnú ochranu v zmysle príslušných právnych predpisov, (z. č. 44/1988 Zb. o ochrane a využití nerastného bohatstva (banský zákon) v znení neskorších predpisov, z. č. 51/1988 Zb. o banskej činnosti, výbušninách a štátnej banskej správe v znení neskorších predpisov, z. č. 251/2012 Z. z. o energetike a o zmene a doplnení niektorých zákonov v znení neskorších predpisov (energetický zákon)), akékoľvek činnosti v OP plynárenského zariadenia, nesúvisiace s povolenou činnosťou, je možné vykonávať len s predchádzajúcim súhlasom spoločnosti a zriaďovať stavby v OP plynárenského zariadenia, možno iba po predchádzajúcom súhlase prevádzkovateľa siete, resp. povolenie stavieb a zariadení v CHLÚ, ktoré nesúvisia s dobývaním, môže

vydať príslušný orgán, len na základe záväzného stanoviska príslušného obvodného banského úradu („OBÚ“).

2. Predložená žiadosť

Predložená žiadosť rieši stanovisko spoločnosti k stavbe „Rekonštrukcia plynovodov Záhorská Ves, Železničná“ v k. ú. Záhorská Ves, na uliciach Hlavná, Dlhá, Moravská, ulica Pri barine, Železničná, ulica V zákostolí, ulica V jertáši, ulica Pod vrškom, ulica Pri trati, Malá a Veľká ulička, podľa predloženého projektu, pre účely stavebného konania stavby.

3. Stanovisko

Stavbou, podľa predloženého projektu, príde ku kolízii (križovaniu) s elektrickým káblom (ďalej len „zariadenie“) v mieste vyznačenom v grafickej prílohe stanoviska.

Vzhľadom na vyššie uvedené, spoločnosť nemá námietky k stavbe „Rekonštrukcia plynovodov Záhorská Ves, Železničná“ v kat. úz. Záhorská Ves podľa predloženého projektu, avšak požaduje dodržať tieto podmienky:

- stavebník doručí spoločnosti pred povolením užívania/ kolaudáciou stavby porealizačné zameranie stavby v mieste križovania zariadenia so stavbou v digitálnej forme na adresu iqor.olejnik@nafta.sk;
- náklady, ktoré sú vyvolané podmienkami pre výstavbu stanovenými spoločnosťou, znáša investor stavby;
- stavebník alebo budúci užívateľ stavby nebude brániť výkonu geologických a geofyzikálnych výskumných meraní v CHLU a DP súvisiacich s prevádzkou zariadení a umožní vstup na svoje pozemky v prípade, ak to bude potrebné;
- počas realizácie stavby i jej následnom užívaní bude zabezpečená trvalá (časovo neobmedzená) prejazdnosť prístupových komunikácií, pre záchranárske, nákladné i osobné vozidlá, pokiaľ je súčasne používaná aj ako prístupová cesta k plynárenskému zariadeniu;
- stavebník v dostatočnom časovom predstihu, t.j. min. 5 pracovných dní vopred, písomne (mailom) oznámi spoločnosti (adresa: NAFTA a.s., 900 68 Plavecký Štvrtok č. 900; Ing. Peter Damašek, príp.: peter.damasek@nafta.sk, tel. č. +421 908 748 598) začiatok a koniec všetkých prác, ktorá zabezpečí odborný dohľad nad prácami, vykonávanými v mieste kolízie so zariadením;
- pri realizácii stavby, ani jej následnom využívaní, nebudú obmedzené žiadne prevádzkové práce na zariadení (kontrola, údržba, meranie, geologický prieskum, prípadne ďalšie);
- v prípade vzniku mimoriadnej udalosti - havárie (napr. požiar, poškodenie zariadenia,...) sa stavebník, každý budúci vlastník a užívateľ stavby plne podriadi pokynom vedúceho likvidácie havárie a v prípade potreby umožní vstup na svoj pozemok;
- v blízkosti zariadenia sa nebudú vytvárať miesta a vykonávať činnosti so zvýšeným nebezpečenstvom vzniku požiaru (v zmysle vyhlášky MV SR o požiarnej prevencii);
- stavebník a budúci užívateľ stavby bude rešpektovať prípadné ďalšie obmedzenia výkonu požiarne rizikových prác a činností na svojom pozemku hlavne pri hlásených podzemných opravách na plynárenskom zariadení a pri výkone opráv, resp. činností spojených s odstraňovaním porúch na zariadeniach;
- stavebník v dostatočnom časovom predstihu, t.j. min. 5 pracovných dní vopred, požiada spoločnosť (oddelenie správy pozemkov, Ing. Igor Olejník, tel. č. +421 905 581 375, príp. iqor.olejnik@nafta.sk) o vytýčenie zariadenia v teréne;
- stavebník, v mieste križovania zariadenia so stavbou, vykoná výkopové práce ručne (3 m na obe strany) tak, aby nedošlo k jeho poškodeniu; tieto práce musia byť vykonávané pod dohľadom zástupcu spoločnosti (Ing. Peter Damašek, kontakt uvedený vyššie) a za podmienok ním stanovených pri dodržaní STN, platných v čase realizácie stavby, v prípade, že po zistení skutkového stavu nebude so zástupcom spoločnosti dohodnuté inak;
- stavebník zabezpečí, aby nad zariadením spoločnosti neboli zriadené žiadne staveniská, a aby v miestach, nachádzajúcich sa nad zariadením nedochádzalo k frekventovanému pohybu motorových vozidiel (s cieľom vyhnúť sa jeho prípadnému poškodeniu);
- spoločnosť žiada všetky vyššie uvedené podmienky zapracovať do podmienok územného rozhodnutia/stavebného povolen

Zároveň však upozorňujeme na povinnosť dodržať zákonné podmienky tak ako sú uvedené v bode 1. tohto stanoviska vyššie, t. j. vyžiadanie si záväzného stanoviska OBÚ v Bratislave k vyššie uvedenej stavbe.

Toto stanovisko je platné po dobu 6 mesiacov od jeho vydania a možno ho použiť len pre účely stavebného konania vyššie uvedenej stavby umiestnenej na pozemkoch podľa predloženej žiadosti.

19. Obvodný banký úrad v Bratislave

(záväzné stanovisko č. 1104-3236/2022 zo dňa 30.01.2023)

Obvodný banký úrad v Bratislave k predmetu žiadosti právnickej osoby SPP — distribúcia, a.s., Sekcia investícií, Oddelenie projekcie, Ing. Dominika Dršková, Mlynské Nivy 44/b, 825 11 Bratislava (ďalej len „žadateľ“) pod č. OP-625/20221BA/Dr zo dňa 24.11.2022 (na tunajší úrad doručenej dila 01.12.2022 poštovou prepravou) o záväzné stanovisko k líniovej stavbe, ako vecne príslušný orgán štátnej banskej správy podľa § 41 ods. 2 písm. f) zákona SNR č. 51/1988 Zb. o banskej činnosti, výbušninách a o štátnej banskej správe v znení neskorších predpisov a miestne príslušný podľa § 1 písm. b) vyhlášky MH SR č. 146/2020 Z.z, ktorou sa ustanovujú obvody pôsobnosti obvodných bankých úradov v znení vyhlášky MH SR č. 313/2020 Z.z., podľa § 19 s poukázaním na § 18 ods. 1 zákona č. 44/1988 Zb. o ochrane a využití nerastného bohatstva (banký zákon) v znení neskorších predpisov, dáva toto

z á v ä z n é s t a n o v i s k o

Predmetná stavba sa plánuje v chránenom ložiskovom území Záhorská Ves I, určenom na ochranu výhradného ložiska horľavého zemného plynu s určeným dobývacím priestorom Záhorská Ves I, toho času organizácii NAFTA a.s., Votrubova 1, 821 09 Bratislava (ďalej len „NAFTA a.s.“).

Do pozemkov predmetnej stavby zasahuje podzemné zariadenie NAFTA a.s. (križovanie s elektrickým káblom v ochrannom pásme).

Z dôvodu, že predmetná stavba sa dotýka záujmov NAFTA a.s. je možné ju realizovať pri dodržaní týchto podmienok:

- Stavebník a budúci užívateľ stavby bude akceptovať činnosti NAFTA a.s. týkajúce sa prevádzky siete, opráv, údržby plynárenských zariadení, odstraňovania porúch a závad a výkonu výskumných meraní.
- Stavebník vopred písomne ohlási NAFTA a.s. začatie (minimálne 5 pracovných dní pred začatím stavebných prác v teréne) a ukončenie stavebných prác na predmetnej stavbe.
- Stavebník v mieste križovania, vopred (minimálne 5 pracovných dní pred začatím stavebných prác v teréne) požiada NAFTA a.s. o vytýčenie elektrického kábla NAFTA a.s..
- **Stavebník v mieste križovania elektrického kábla NAFTA a.s. s predmetnou stavbou bude vykonávať výkopové práce výlučne ručne, tak aby nedošlo k jeho poškodeniu, pod dohľadom NAFTA a.s..**
- Stavebník v mieste križovania elektrického kábla NAFTA a.s. s predmetnou stavbou nezriadi staveniská a zamedzí frekventovaný pohyb strojných zariadení a nákladných vozidiel.
- Stavebník a budúci užívateľ stavby je povinný postupovať tak, aby prístupová komunikácia vedúca k plynárenským zariadeniam bola nepretržite prejazdná.
- Stavebník a budúci užívateľ stavby bude rešpektovať prípadné ďalšie obmedzenia výkonu požiarne rizikových prác a činností na svojom pozemku, pri ohlásených podzemných opravách na sonde a pri výkone opráv resp. činnostiach spojených s odstraňovaním porúch na zariadeniach NAFTA a.s..
- Stavebník nebude vytvárať miesta a vykonávať činnosti so zvýšeným nebezpečenstvom požiaru (nebudú sa vykonávať požiarne nebezpečné práce v blízkosti zariadenia NAFTA a.s.).
- V prípade vzniku mimoriadnej udalosti je stavebník a budúci užívateľ stavby povinný podriaďiť sa pokynom vedúceho likvidácie havárie.
- Stavebník pred kolaudáciou stavby doručí na NAFTA a.s. porealizačné zameranie predmetnej stavby v digitálnej podobe, v platnom súradnicovom systéme S-JTSK, overené autorizovaným geodetom.
- Tunajší úrad k povoleniu stavby nemá námietkv, pokiaľ pred realizáciou stavby, počas výstavby a počas užívania predmetnej stavby budú dodržané vyššie uvedené podmienky.

- Toto záväzné stanovisko tunajší úrad vydal na základe uvedenej žiadosti žiadateľa, ako aj na základe stanoviska NAFTA a.s. č. Z-NAF-01 3724/2022 z 23.11.2022.

20. Slovak Telekom a.s.

(vyjadrenie č. 6612229244 zo dňa 20.09.2022)

Na základe Vašej žiadosti o vyjadrenie Vám Slovak Telekom, a.s. dáva nasledovné stanovisko pre vyznačené záujmové územie.

Dôjde do styku

so sieťami elektronických komunikácií (ďalej len SEK) spoločností Slovak Telekom, a.s. a/alebo DIGI SLOVAKIA, s.r.o.

Slovak Telekom a.s. a DIGI SLOVAKIA, s.r.o. požadujú zahrnúť do podmienok určených stavebným úradom pre vydanie rozhodnutia o umiestnení stavby alebo stavebného povolenia Všeobecné podmienky ochrany SEK, ktoré sú neoddeliteľnou súčasťou tohto stanoviska.

Zároveň je stavebník povinný rešpektovať nasledovné:

1. Existujúce zariadenia sú chránené ochranným pásmom (§23 zákona č. 452/2021 Z. z.) a zároveň je potrebné dodržať ustanovenie §108 zákona č. 452/2021 Z. z. o ochrane proti rušeniu.
 2. Vyjadrenie stráca platnosť uplynutím doby platnosti uvedenej vyššie vo vyjadrení, v prípade zmeny vyznačeného polygónu, dôvodu žiadosti, účelu žiadosti, v prípade ak uvedené parcelné číslo v žiadosti nezodpovedá vyznačenému polygónu alebo ak si stavebník nesplní povinnosť podľa bodu 3. Stavebník alebo ním poverená osoba je povinná v prípade ak zistil, že jeho zámer, pre ktorý podal uvedenú žiadosť je v kolízii so SEK Slovak Telekom, a.s. a/alebo DIGI SLOVAKIA, s.r.o. alebo zasahuje do ochranného pásma týchto sietí (najneskôr pred spracovaním projektovej dokumentácie stavby), vyzvať spoločnosť Slovak Telekom, a.s. na stanovenie konkrétnych podmienok ochrany alebo preloženia SEK prostredníctvom zamestnancov spoločnosti povereného správou sietí: Marián Párovský, marian.parovsky@telekom.sk, +421 34 6512662
 3. V zmysle § 21 ods. 12 zákona č. 452/2021 Z. z. o elektronických komunikáciách sa do projektu stavby musí zakresliť priebeh všetkých zariadení v mieste stavby. Za splnenie tejto povinnosti zodpovedá projektant.
 4. Zároveň upozorňujeme stavebníka, že v zmysle §24 zákona č. 452/2021 Z.z. je potrebné uzavrieť dohodu o podmienkach prekládky telekomunikačných vedení s vlastníkom dotknutých SEK. Bez uzavretia dohody nie je možné preložiť zrealizovať prekládku SEK.
 5. Upozorňujeme žiadateľa, že v textovej časti vykonávacieho projektu musí figurovať podmienka spoločnosti Slovak Telekom, a.s. a DIGI SLOVAKIA, s.r.o. o zákaze zriaďovania skládok materiálu a zriaďovania stavebných dvorov počas výstavby na existujúcich podzemných kábloch a projektovaných trasách prekládok podzemných telekomunikačných vedení a zariadení.
 6. V prípade ak na Vami definovanom území v žiadosti o vyjadrenie sa nachádza nadzemná telekomunikačná sieť, ktorá je vo vlastníctve Slovak Telekom, a.s. a/alebo DIGI SLOVAKIA, s.r.o., je potrebné zo strany žiadateľa zabezpečiť nadzemnú sieť proti poškodeniu alebo narušeniu ochranného pásma.
 7. **Nedodržanie vyššie uvedených podmienok ochrany zariadení je porušením povinností podľa §23 zákona č. 452/2021 Z. z. o elektronických komunikáciách v platnom znení.**
 8. **V prípade, že žiadateľ bude so zemnými prácami alebo činnosťou z akýchkoľvek dôvodov pokračovať po tom, ako vydané vyjadrenie stratí platnosť, je povinný zastaviť zemné práce a požiadať o nové vyjadrenie.**
- Pred realizáciou výkopových prác je stavebník povinný požiadať o vytýčenie polohy SEK spoločností Slovak Telekom, a.s. a DIGI SLOVAKIA, s.r.o. na povrchu terénu. Vzhľadom k tomu, že na Vašom záujmovom území sa môžu nachádzať zariadenia iných prevádzkovateľov, ako sú napr. rádiové zariadenia, rádiové trasy, televízne kábové rozvody, týmto upozorňujeme žiadateľa na povinnosť vyžiadať si obdobné vyjadrenie od prevádzkovateľov týchto zariadení.
9. **Vytýčenie polohy SEK spoločnosti Slovak Telekom a.s. a DIGI SLOVAKIA, s.r.o. na povrchu terénu vykoná Slovak Telekom, a.s. základe objednávky zadanej cez internetovú aplikáciu na stránke: <https://www.telekom.sk/vvyjadrenia>**

Vytýčenie bude zrealizované do troch týždňov od podania objednávky.

10. Stavebník alebo ním poverená osoba je povinná bez ohľadu na vyššie uvedené body dodržať pri svojej činnosti aj Všeobecné podmienky ochrany SEK, ktoré tvoria prílohu tohto vyjadrenia.

11. Žiadateľ môže vyjadrenie použiť iba pre účel, pre ktorý mu bolo vystavené. Okrem použitia pre účel konaní podľa stavebného zákona a následnej realizácie výstavby, žiadateľ nie je oprávnený poskytnuté informácie a dáta ďalej rozširovať, prenajímať alebo využívať bez súhlasu spoločnosti Slovak Telekom, a.s.

12. Žiadateľ a zároveň upozorňujeme, že v prípade ak plánuje napojiť nehnuteľnosť na verejnú elektronickú komunikačnú sieť úložným vedením, je potrebné do projektu pre územné rozhodnutie doplniť aj telekomunikačnú prípojku.

13. Poskytovateľ negarantuje geodetickú presnosť poskytnutých dát, Poskytnutie dát v elektronickej forme nezbavuje žiadateľa povinnosti požiadať o vytýčenie.

Všeobecné podmienky ochrany SEK

1. V prípade, že zámer stavebníka, pre ktorý podal uvedenú žiadosť, je v kolízii so SEK Slovak Telekom, a.s. a/alebo DIGI SLOVAKIA, s.r.o. alebo zasahuje do ochranného pásma týchto sietí, je stavebník po konzultácii so zamestnancom Slovak Telekom, a.s. povinný zabezpečiť:

- Ochranu alebo preloženie sietí v zmysle konkrétnych podmienok určených zamestnancom Slovak Telekom, a.s.
- Vypracovanie projektovej dokumentácie v prípade potreby premiestnenia telekomunikačného vedenia
- Odsúhlasenie projektovej dokumentácie v prípade potreby premiestnenia telekomunikačného vedenia

V lokalite predmetu Vašej žiadosti je oprávnený vykonávať práce súvisiace s preložením sietí (alebo vybudovaním telekomunikačnej prípojky) iba zmluvný partner: Ladislav Hrádil, hradil@suptel.sk, 0907 777474

UPOZORNENIE: V káblovej ryhe sa môže nachádzať viac zariadení (káble, potrubia) s rôznou funkčnosťou.

2. Pri akýchkoľvek prácach, ktorými môžu byť ohrozené alebo poškodené zariadenia, je žiadateľ povinný vykonať všetky objektívne účinné ochranné opatrenia tým, že zabezpečí:

- Pred začatím zemných prác vytýčenie a vyznačenie polohy zariadení priamo na povrchu terénu,
- Preukázateľné oboznámenie zamestnancov, ktorí budú vykonávať zemné práce, s vytýčenou a vyznačenou polohou tohto zariadenia a tiež s podmienkami, ktoré boli na jeho ochranu stanovené
- Upozornenie zamestnancov vykonávajúcich zemné práce na možnú polohovú odchýlku + 30 cm skutočného uloženia vedenia alebo zariadenia od vyznačenej polohy na povrchu terénu
- Upozornenie zamestnancov, aby pri prácach v miestach výskytu vedení a zariadení pracovali s najväčšou opatrnosťou a bezpodmienečne nepoužívali nevhodné náradie (napr. hĺbiace stroje)
- Aby boli odkryté zariadenia riadne zabezpečené proti akémukoľvek ohrozeniu, krádeži a poškodeniu vo vzdialenosti 1,5 m na každú stranu od vyznačenej polohy zariadenia
- Zhutnenie zeminy pod káblami pred jeho zakrytím (zasypaním)
- Bezodkladné oznámenie každého poškodenia zariadenia na telefónne číslo 0800123777
- Overenie výškového uloženia zariadenia ručnými sondami (z dôvodu, že spoločnosť Slovak Telekom, a.s. a DIGI SLOVAKIA, s.r.o. nezodpovedajú za zmeny priestorového uloženia zariadenia vykonané bez ich vedomia)

UPOZORNENIE: V prípade, že počas výstavby je potrebné zvýšiť, alebo znížiť krytie tel. káblov je toto možné vykonať len so súhlasom povereného zamestnanca ST.

3. V prípade požiadavky napojenia lokality, resp. objektu, na VSST (verejná sieť ST) je

potrebné si podať žiadosť o určenie bodu napojenia, (www.telekom.sk).

Žiadame dodržať platné predpisy podľa STN 73 6005 pre priestorovú úpravu vedení v plnom rozsahu.

21. Železnice Slovenskej republiky, GR, odbor expertízy

(súhrnné stanovisko č. 36368/2022/O230-2 zo dňa 19.10.2022)

Odbor expertízy GR ŽSR, zastupujúci ŽSR pri územnom plánovaní, územných a stavebných konaniach stavieb cudzích investorov v OPD, ako účastník konania na základe zákona č. 50/1976 Zb. o územnom plánovaní a stavebnom poriadku, v znení neskorších predpisov a zákona č. 513/2009 Z. z. o dráhach, v znení neskorších predpisov, vydáva k predkladanej stavbe: „Rekonštrukcia plynovodov Záhorská Ves, Železničná“, pre investora: SPP-Distribúcia, a.s., nasledovné **STANOVISKO** :

Z hľadiska územných a rozvojových záujmov ŽSR k navrhovanej stavbe podľa predloženej dokumentácie nemáme námietky a **súhlasíme s jej realizáciou**, za dodržania nasledovných podmienok :

- 1/ Rešpektovať požiadavky uvedené v stanovisku ŽSR OR Trnava č. 07736/2022/OR TT/SŽTS-7 zo dňa 11.10.2022, 2/ Rešpektovať požiadavky uvedené v stanovisku ŽSR Správa majetku Bratislava, Oblastná správa majetku Trnava č. 15398/2022/SM/SSTT-3 zo dňa 13.10.2022, v ktorom požadujú po realizácii stavby zápis vecného bremena do katastra nehnuteľností,
- 3/ Zabezpečiť, aby stavba odolávala dynamickým vplyvom železničnej dopravy počas celej doby jej prevádzky, 4/ Pri realizácii prác v OPD je pohyb pracovníkov stavebníka v koľajach bez súhlasu ŽSR zakázaný,
- 5/ Počas výstavby nepoužívať osvetlenie, ktoré by oslňovalo personál vlaku a nezriadať svetelné zdroje a farebné plochy zameniteľné s návestnými znakmi,
- 6/ Zabezpečiť, aby stavbou neboli dotknuté záujmy správcov železničných zariadení. Akékoľvek opravy trate a zariadení v správe ŽSR, spôsobené realizáciou stavby, budú vykonané na náklady stavebníka,
- 7/ Stavebník si je vedomý skutočnosti, že stavba sa nachádza v OPD, s čím sú spojené negatívne vplyvy a obmedzenia spôsobené bežnou železničnou prevádzkou. Nesúhlasíme s tým, aby si v budúcnosti uplatňoval u ŽSR dodatočné úpravy z dôvodu jej nepriaznivých vplyvov (vibrácie, vplyv trakcie a p.),
- 8/ Dodržať ustanovenia zákona č.513/2009 Z. z. o dráhach, v znení neskorších predpisov a zákona č.50/1976 Zb. o územnom plánovaní a stavebnom poriadku, v znení neskorších predpisov.

Toto stanovisko má platnosť 2 roky a nenahrádza záväzné stanovisko MDV SR, Sekcia železničnej dopravy a dráh, Odbor dráhový stavebný úrad.

Podkladom pre vydanie súhrnného stanoviska boli:

1. stanovisko č. 07736/2022/OR TT/SŽTS-7 zo dňa 11.10.2022 - **Železnice Slovenskej republiky, oblastné riaditeľstvo Trnava,**
2. stanovisko č. 07971/2022/OR TT/SOZT-2 zo dňa 26.09.2022 - **Železnice Slovenskej republiky, oblastné riaditeľstvo Trnava, sekcia oznamovacej a zabezpečovacej techniky Leopoldov**
3. stanovisko č. 07803/2022/OR TT/SEE-2/526 zo dňa 05.10.2022 - **Železnice Slovenskej republiky, oblastné riaditeľstvo Trnava, sekcia elektrotechniky a energetiky Trnava**
4. stanovisko č. 03797/2022/110RTT/TOBA zo dňa 14.09.2022 - **Železnice Slovenskej republiky, oblastné riaditeľstvo Trnava, SMSÚ ŽTS TO BA**

Súhlas so stavbou je podmienený splnením požiadaviek a podmienok uvedených v týchto stanoviskách.

22. Ministerstvo dopravy a výstavby SR, sekcia železničnej dopravy a dráh, odbor dráhový stavebný úrad

(záväzné stanovisko č. 41852/2022/SŽDD/I 16481 zo dňa 15.11.2022)

Listom doručeným dňa 07.11.2022, stavebník, **SPP-distribúcia, a. s., Mlynské nivy 44/b, 825 11 Bratislava**, požiadal Ministerstvo dopravy a výstavby Slovenskej republiky (ďalej len MDV SR) o vydanie záväzného stanoviska - súhlasu na vykonávanie činnosti v ochrannom pásme dráhy (ďalej len OPD) na stavbu:

„Rekonštrukcia plynovodov Záhorská Ves, Železničná“

čiastočne na pozemkoch v správe Železníc Slovenskej republiky, pare. reg. C-KN č. 1499/1, 1489/2, 1519/19, 1519/20, 1519/31, 1519/27, 1519/30, 1519/26, 1519/25, 1522/5, 1522/4 (LV č. 1179) v k. ú. **Záhorská Ves**.

Stavba bude zasahovať do OPD železničnej trate Zohor - Záhorská Ves v žkm 14,130 - 14,515 vpravo v smere staničenia v minimálnej vzdialenosti 7 m od osi krajnej koľaje.

MDV SR ako orgán verejnej správy vo veciach dráh v zmysle § 101 zákona 513/2009 Z. z. o dráhach v znení neskorších predpisov (ďalej len zákon o dráhach) a zároveň ako dotknutý orgán v zmysle § 102 ods. 1 písm. ab) zákona o dráhach v územnom a stavebnom konaní pre stavby v ochrannom pásme dráhy, ktoré neslúžia na prevádzkovanie dráhy ani na dopravu na dráhe a § 140a zákona 50/1976 Zb. o územnom plánovaní a stavebnom poriadku (ďalej len stavebný zákon) v znení neskorších predpisov s § 140b stavebného zákona **vydáva toto záväzné stanovisko - súhlas na vykonávanie činností v ochrannom pásme dráhy.**

MDV SR súhlasí s umiestnením predmetnej stavby v OPD a zároveň pre jej užívanie určuje tieto podmienky:

1. Stavba bude realizovaná podľa dokumentácie overenej MDV SR a je prílohou tohto stanoviska. Prípadné zmeny stavby nesmú byť realizované bez predchádzajúceho povolenia MDV SR.
2. Realizáciou stavby nesmie byť ohrozená ani narušená stabilita a odvodnenie železničného telesa.
3. Stavba musí byť zabezpečená proti dynamickým účinkom spôsobených prevádzkou dráhy.
4. Stavba v OPD musí vyhovovať všetkým bezpečnostným a protipožiarnym predpisom.
5. Po ukončení prác uviesť terén v blízkosti dráhy do primerane pôvodného stavu.
6. **Stavebník je povinný dodržať podmienky určené v stanovisku ŽSR - GR, Odbor expertízy, Klemensova 8, 813 61 Bratislava č. 36368/2022/0230-2 zo dňa 19.10.2022.**
7. Vlastník (užívateľ) stavby je povinný stavbu udržiavať a prispôbovať pravidlám technickej prevádzky železníc a dráhovým predpisom tak, ako si to vyžaduje stavba a tak, aby bol vylúčený nepriaznivý vplyv stavby na dráhu.
8. Toto stanovisko nenahrádza povolenie stavby a nie je ani súhlasom na začatie prác na stavbe.
9. Toto stanovisko platí dva roky od jeho vydania.

23. TÚV SÚD Slovakia, s.r.o. Bratislava

(odborné stanovisko č. 7165045184/20/22/GT/OsR vydané oprávnenou PO č. OPO-000001-07 zo dňa 20.09.2022)

Účel inšpekcie: **overenie plnenia požiadaviek bezpečnosti technických zariadení posúdením konštrukčnej dokumentácie vyhradeného technického zariadenia v zmysle § 14 ods.1 písm. d) zákona č. 124/2006 Z. z. v znení neskorších predpisov.**

Odborné stanovisko ev. č.: 7165045184/20/22/GT/OS/R v znení neskorších predpisov, STN EN 12007-1 (38 6409):2013, STN EN 12007-2 (38 6409):2013, STN EN 12327 (38 6437):2013, TPP 702 01:2012, TPP 702 02:2002;

a táto predložená dokumentácia:

A Sprievodná správa - 7 strán formátu A4 z 08/2022

B Súhrnná technická správa - 6 strán formátu A4 z 08/2022

C1 Celková situácia

E Dokumentácia stavebných objektov - 18 strán formátu A4 z 08/2022

výkresy E1 Prehľadná situácia

E2 Situácia Hlavná a Dlhá

E3 Ulica Železničná a v Jertáši E4 Ulice V zákostolí a V Jertáši

E5 Ulica V Jertáši

E6 Odpoj križovatka ulíc Hlavná, Malá a Veľká

ulička

E7 Schéma uličnej regulačnej zostavy

F Organizácia výstavby.

Vykonalé úkony

- Kontrola predloženej technickej dokumentácie a súvisiacich dokladov

Pri inšpekcii vykonanej dňa 04.11.2022 neboli zistené nedostatky.

Na základe posúdenia konštrukčnej dokumentácie a dokladov zariadenia v zmysle § 14 ods. 1 písm. d) zákona č. 124/2006 Z. z. v znení neskorších predpisov a § 5 vyhlášky MPSVR SR č. 508/2009 Z. z. v znení neskorších predpisov vydávame toto

odborné stanovisko:

Dokumentácia **spĺňa** základné požiadavky bezpečnosti technických zariadení a je v súlade s vyhláškou MPSVR SR č. 508/2009 Z. z. v znení neskorších predpisov, TPP 702 01:2012, TPP 702 02:2002, STN EN 12007-1 (38 6409):2013, STN EN 12007-2 (38 6409):2013 a STN EN 12327 (38 6437):2013.

Vyššie uvedené odborné stanovisko platí za týchto podmienok:

- V schválenej technickej konštrukčnej dokumentácii a v predpisoch použitých pri návrhu a posudzovaní zariadenia nedôjde k zmenám ovplyvňujúcim bezpečnosť posudzovaného zariadenia;
- Budú dodržiavané ustanovenia vyhlášky MPSVR SR č. 508/2009 Z. z. v znení neskorších predpisov, predpisy, technické normy tu uvedené;

Upozornenie: Ak rozvod plynu bude klasifikovaný ako plynovod z nekovového materiálu je potrebné vykonať úradnú skúšku v zmysle § 12 vyhl. MPSVR SR č. 508/2009 Z. z. v nadväznosti na prílohu č. 9 vyhl. MPSVR SR č. 508/2009 Z. z. v znení neskorších predpisov.

Výsledky inšpekcie podané v tomto odbornom stanovisku sa vzťahujú len k posudzovanému zariadeniu.

24. Ostatné stanoviská

1. **ACS** - zo dňa 23.09. – v záujmovom území sa nenachádzajú siete spoločnosti ACS
2. **Dial Telekom** - zo dňa 22.09.2022 – v záujmovom území nedôjde k styku s IS spoločnosti Dial Telekom
3. **El todo SK, a.s.** – 510922/PJ zo dňa 27.09.2022 – telekomunikačné zariadenia združenia SANET sa v dotknutom území nenachádzajú – IS SANET súhlasí s vydaním územného a stavebného rozhodnutia
4. **Energotel, a.s.** – 620222548 zo dňa 04.10.2022 – v záujmovom území sa nenachádzajú trasy podzemných vedení v majetku spol. Energotel, a.s.
5. **Eustream, a.s.** – 823/2022 zo dňa 21.09.2022 – nezasahuje do ochranného ani bezpečnostného pásma prepravnej siete eustream, a.s.
6. **FibreNet, s.r.o.** – VYJW00335/22 zo dňa 22.09.2022 – k priamemu styku s podzemnými telekomunikačnými vedeniami a zariadeniam optickej siete vo vlastníctve spol. **FibreNet, s.r.o.** nepríde a vo vyznačenom záujmovom území sa nenachádzajú
7. **NASES** – 330-2022/4008-10595 zo dňa 5.10.2022 – vo vyznačenom záujmovom území sa nenachádzajú telekomunikačné siete a zariadenia v správe NASES.
8. **Michlovský, spol. s.r.o.** – BA-3787 2022 z 06.10.2022 – nedôjde ku stretu s PTZ Orange
9. **OTNS, a.s.** – 10374/2022 zo dňa 22.09.2022 - v záujmovom území sa nenachádza podzemná sieť spoločnosti SWAN ani Benestry či PNTW – s vydaním stavebného povolenia súhlasíme bez pripomienok
10. **RAINSIDE s.r.o.** - zo dňa 22.09.2022 – vašim záujmovým územím neprechádza telekomunikačná trasa (HDPE rúrky) spol. RAINSIDE s.r.o.
11. **SATRO s.r.o.** – 3922022 zo dňa 22.09.2022 – k predmetnej stavbe dávame súhlasné stanovisko, v celom dotknutom území sa nenachádzajú siete v správe spoločnosti SATRO, s.r.o.
12. **SITEL s.r.o.** – 220922-2317 zo dňa 22.09.2022 - v záujmovom území sa nenachádzajú EKS v majetku SITEL s.r.o.
13. **Slovanet, a.s.** – 12930 zo dňa 22.09.2022 - pri realizácii stavby nepríde ku styku s podzemnými telekomunikačnými vedeniami vo vlastníctve firmy Slovanet, a.s. – súhlasí s uvedenou stavbou žiadateľa bez výhrad
14. **Slovenská elektronizačná prenosová sústava, a.s.** – PS/2022/013247 zo dňa 05.10.2022 – nemáme pripomienky, nakoľko nie sú dotknuté existujúce ani plánované zariadenia SEPS
15. **O2 Networks, s.r.o.** – zo dňa 06.10.2022 – v záujmovom území sa nenachádzajú siete, objekty alebo zariadenia v správe O2 Networks, s.r.o. – s vydaním ÚR/SP súhlasíme
16. **SUPTEL s.r.o.** – 220/2022 zo dňa 06.10.2022 – podzemné telekomunikačné zariadenia v správe a majetku našej spoločnosti sa v záujmovej oblasti nenachádzajú a voči vydaniu ÚR a SP nemáme námietky
17. **Towercom, a.s.** – 4547, 4597, 4599, 4601/2022 zo dňa 26.09.2022 – v určených lokalizáciách neprevádzkuje žiadne svoje zariadenia, resp. siete, navrhovaná činnosť nevyvoláá stret záujmov s činnosťou našej spoločnosti, k PD, stavbám, k stavebnému konaniu nemáme

námietky

18. **Transpetrol, a.s.** – 008560/2022 zo dňa 10.10.2022 – predmetná akcia nezasahuje do ochranného pásma ropovodu a nedotýka sa našich záujmov, nemáme žiadne pripomienky
19. **Turk Telekom International SK, s.r.o.** – 000583 zo dňa 22.09.2022 - podzemné telekomunikačné zariadenia v správe a majetku spoločnosti sa dotknutým územím nenachádzajú
20. **UPC BROADBAND SLOVAKIA, s.r.o.** – 2322/2022 zo dňa 21.09.2022 – s vydaním ÚR – SP danej stavby súhlasíme, pretože v lokalite stavby sa nenachádza sieť UPC
21. **VNET** – zo dňa 21.09.2022 – v Záhorskej Vsi sa telekomunikačné siete VNET nenachádzajú
22. **COOP Jednota Senica** – 4/53/2022 zo dňa 18.10.2022 – súhlasí s rekonštrukciou za podmienok: zhotoviteľ zabezpečí opätovné pripojenie existujúcej prípojky STL do objektu predajne potravín COOP Jednoty umiestnenej na pozemku č. 257/1 v k.ú. Záhorská Ves a počas realizácie prác nesmie dôjsť k obmedzeniu zásobovania predajne potravín COOP Jednoty.

D) Iné podmienky

1. Stavba je umiestnená na pozemkoch ako líniová stavba v katastrálnom území Záhorská Ves. Na predmetnú stavbu sa rozhodnutie o umiestnení stavby nevyžaduje podľa § 39a ods. 3, písm. c) stavebného zákona č. 50/1976 Zb..
2. Stavba bude uskutočnená podľa dokumentácie, ktorú vypracovala v 08/2022 Ing. Dominika Dršková, autorizovaný projektant, SPP – distribúcia, a.s., Plátennícka 2, 821 09 Bratislava, overenej v tomto stavebnom konaní, ktorá je súčasťou tohoto rozhodnutia. Prípadné zmeny nesmú byť vykonané bez predchádzajúceho povolenia stavebného úradu.
3. Projektant podľa § 46 stavebného zákona zodpovedá za správnosť a úplnosť vypracovania dokumentácie podľa § 45 ods. 2 stavebného zákona, taktiež zodpovedá za jeho realizovateľnosť.
4. So stavebnými prácami na stavbe je možné začať až po **nadobudnutí právoplatnosti tohto stavebného povolenia**. Pred začatím stavby stavebník zabezpečí vytýčenie všetkých IS prostredníctvom ich vlastníkov, resp. správcov. Stavebník zabezpečí vytýčenie stavby v teréne v súlade s týmto rozhodnutím oprávnenou právnickou al. fyzickou osobou, doklad o vytýčení predloží ku kolaudácii.
5. Pri uskutočňovaní stavby je nutné dodržiavať predpisy týkajúce sa bezpečnosti práce a technických zariadení a dbať na ochranu zdravia a osôb na stavenisku
6. Je potrebné zabezpečiť riadne a včasné vytýčenie všetkých podzemných vedení.
7. Musia byť dodržané ochranné pásma a bezpečnostné pásma jestvujúcich podzemných a nadzemných vedení.
8. Počas stavebných prác stavebník musí dodržiavať platné bezpečnostné predpisy a poriadok v okolí objektu, nesmie spôsobiť škody na susedných nehnuteľnostiach, nesmie obmedzovať vlastníkov susedných nehnuteľností pri vstupe na ich pozemok ani v užívaní ich vlastníctva, príbahlé komunikácie budú udržiavať v čistote.
9. Skladovať stavebný materiál je možné len na pozemku stavebníka, na inom pozemku len na základe písomného súhlasu jeho vlastníka.
10. Stavenisko musí byť: zabezpečené pred vstupom cudzích osôb (staveništné oplotenie),
11. Pri realizácii stavby je potrebné dbať na to, aby vlastníci susedných nehnuteľností neboli nad mieru obťažovaní stavebnými prácami.
12. V prípade, že stavebník spôsobí stavebnými prácami škody na cudzích nehnuteľnostiach, je povinný ich bezodkladne na vlastné náklady odstrániť.
13. Stavebník je povinný podľa § 66 ods. 3 písm. h) stavebného zákona oznámiť na obec Záhorská Ves začatie stavby.
14. Stavebník je zodpovedný za to, že od začiatku výstavby až do kolaudácie stavby, bude na viditeľnom mieste pri vstupe na stavenisko umiestnená viditeľná a čitateľná tabuľa primeranej veľkosti s týmito údajmi: označenie stavby (druh a účel); označenie stavebníka; názov zhotoviteľa stavby; kto a kedy povolil stavbu aj s číslom rozhodnutia; termín začatia a ukončenia stavby; meno stavebného dozoru.
15. Počas výstavby dodržiavať VZN obce.
16. Stavebník je povinný dodržať požiadavky dotknutých orgánov a účastníkov konania zapracované do podmienok tohto rozhodnutia.

17. Počas celej doby výstavby musí byť na stavbe uložená overená projektová dokumentácia a stavebný denník.
18. Stavba bude dokončená najneskôr **do 48 mesiacov odo dňa nadobudnutia právoplatnosti** tohto rozhodnutia. Stavba sa bude uskutočňovať **dodávateľsky. Dodávateľ zodpovedá za riadne vedenie stavby oprávnenou osobou podľa § 44 ods. 1 a 46a stavebného zákona.**
19. Pri stavbe a jej uskutočňovaní musia byť dodržané príslušné ustanovenia stavebného zákona, bezpečnostné, hygienické a požiarne predpisy, všeobecnotechnické požiadavky na výstavbu a príslušné technické normy. Stavebník je povinný použiť na povolenú stavbu vhodné výrobky.
20. Užívať stavbu po dokončení je možné až po vydaní kolaudačného rozhodnutia, o ktoré musí stavebník požiadať tunajší stavebný úrad podľa § 79 stavebného zákona a § 17 vyhl. č. 453/2000 Z.z.

E) Rozhodnutie o námietkach účastníkov konania: V konaní neboli vznesené pripomienky

Toto rozhodnutie platí v zmysle § 67 stavebného zákona dva roky odo dňa nadobudnutia právoplatnosti, nestráca však platnosť, pokiaľ v tejto lehote začnú stavebné práce. **Toto rozhodnutie je v súlade s § 70 stavebného zákona záväzné aj pre právnych nástupcov účastníkov konania.**

Odôvodnenie

Dňa 30.11.2022 podala spoločnosť **SPP – distribúcia, a.s., Mlynské Nivy 44b, 821 09 Bratislava**, zastúpená splnomocneným zástupcom Ing. Jozefom Tardom, Plátennícka 2, Bratislava na tunajšom úrade žiadosť o stavebné povolenie na stavbu „**Rekonštrukcia plynovodov Záhorská Ves, Železničná, 2.SC – líniová stavba**“ podľa projektovej dokumentácie, ktorú vypracovala v 08/2022 Ing. Dominika Dršková, autorizovaný projektant, SPP – distribúcia, a.s., Plátennícka 2, 821 09 Bratislava **na pozemkoch umiestnených v k. ú. Záhorská Ves (príloha č.1. oznámenia) v stavebnom konaní, ktorá bola doplnená dňa 07.02.2023.**

Uvedeným dňom bolo začaté stavebné konanie.

Na predmetnú stavbu sa rozhodnutie o umiestnení stavby nevyžaduje podľa § 39a ods. 3, písm. c) stavebného zákona č. 50/1976 Zb..

Podľa § 58 ods.2 stavebného zákona: „*Stavebník musí preukázať, že je vlastníkom pozemku alebo že má k pozemku iné právo podľa § 139 ods. 1 tohto zákona, ktoré ho oprávňuje zriadiť na ňom požadovanú stavbu.*“ Stavebník preukázal oprávnenie realizovať stavebné práce na pozemkoch podľa § 139 ods.1 písm. c) stavebného zákona: „*iné právo k pozemkom a stavbám..... právo vyplývajúce z iných právnych predpisov*“. Stavebník je držiteľom povolenia na prevádzkovanie distribučnej siete plynárenských zariadení. Súčasťou distribučnej siete plynárenských zariadení je aj pôvodný obnovovaný plynovod. V zmysle ustanovenia § 22 ods. 1 písm. a) až d) zákona č. 67/1960 Zb. o výrobe, rozvode a využití vyhrievacích plynov (Plynárenský zákon) právnomu predchodcovi stavebníka prislúchalo oprávnenie zriaďovať a prevádzkovať stavby na cudzích nehnuteľnostiach. Zároveň v zmysle ustanovenia § 22 ods. 5 zákona č. 79/1957 Zb. o výrobe, rozvode a spotrebe elektriny (Elektrizačný zákon) k týmto stavbám bolo zriadené vecné bremeno (povinnosť strpieť toto plynárenské zariadenie na cudzom pozemku), pričom sa toto vecné bremeno na základe ustanovenia § 26 Elektrizačného zákona nezapisovali do pozemkových kníh (dnešný kataster). Toto oprávnenie k dotknutým nehnuteľnostiam zostalo zachované na základe ustanovenia § 96 ods. 4 zákona č. 251/2012 Z. z. o energetike a o zmene a doplnení niektorých predpisov. K uvedenému uvádzame, že obnova sa navrhuje na časti plynárenských zariadení, ktoré tvoria s pôvodnými časťami plynovodu jeden stavebno-technický a prevádzkový celok. Obnovou častí plynárenských zariadení nedôjde k zmene pôvodnej plynifikácie z hľadiska účelu jej užívania a nedôjde k zväčšeniu už existujúcich obmedzení vlastníkov pozemkov. Nastane len zmena v zlepšení technických parametrov plynifikácie. Stavebný úrad pri povoľovaní stavby na uvedených pozemkoch postupoval aj podľa ustanovenia § 58 ods. 4 stavebného zákona „*Stavebník podzemných stavieb podliehajúcich tomuto zákonu nepreukazuje vlastníctvo alebo iné právo k pozemku alebo stavbám na ňom, ak ide o stavby, ktoré funkčne ani svojou konštrukciou nesúvisia so stavbami na pozemku ani s prevádzkou na ňom a ktoré ani inak nemôžu ovplyvniť využitie pozemku na účel, ktorému je určený.*“

Listom č. SOU-ZV/22/1574/105/MF/01 zo dňa 13.02.2023 oznámil tunajší stavebný úrad začatie stavebného konania líniovej stavby všetkým účastníkom konania, dotknutým orgánom a správcom inžinierskych sietí a stanovil lehotu, v ktorej je možné vzniesť námietky. Doručovanie

bolo v zmysle § 61, ods. 4 stavebného zákona a podľa §26 správneho poriadku oznámené účastníkom konania verejnou vyhláškou. Zároveň bola stanovená riadna lehota na podanie prípadných pripomienok a námietok k predloženému návrhu.

Podľa § 61, ods. 4 pri líniových stavbách alebo v odôvodnených prípadoch aj pri rozsiahlych stavbách, stavbách s veľkým počtom účastníkov konania stavebný úrad upovedomí účastníkov o začatí stavebného konania verejnou vyhláškou najmenej 15 dní pred konaním miestneho zisťovania, prípadne ústneho pojednávania, a ak sa nekoná ústne pojednávanie, pred uplynutím lehoty určenej podľa odseku 3.“

Podľa § 26, ods. 1 zákona o správnom konaní: Doručenie verejnou vyhláškou použije správny orgán v prípade, keď účastníci konania alebo ich pobyt nie sú mu známi, alebo pokiaľ to ustanovuje osobitný zákon.

Podľa § 26, ods. 2 zákona o správnom konaní: Doručenie verejnou vyhláškou sa vykoná tak, že sa písomnosť vyvesí po dobu 15 dní na úradnej tabuli správneho orgánu. Posledný deň tejto lehoty je dňom doručenia. Správny orgán zverejňuje písomnosť súčasne iným spôsobom v mieste obvyklým, najmä v miestnej tlači, rozhlase alebo na dočasnej úradnej tabuli správneho orgánu na mieste, ktorého sa konanie týka.

Stavebník predložil nasledovné vyjadrenia, stanoviská dotknutých orgánov štátnej správ a dotknutých orgánov:


- Žiadosť o vydanie SP
- Projekt stavby pre stavebné povolenie
- Splnomocnenie
- Vyjadrenia, stanoviská a záväzné stanoviská
- Okresný úrad Malacky, odbor starostlivosti o životné prostredie, OpaK, ŠSOH, ŠVS)
- OÚ Malacky, odboru CDaPK
- OÚ Malacky, odbor KR
- KPÚ BA
- Úrad BSK – odbor dopravy
- Správa ciest BSK
- RÚVZ v Bratislave
- Obec Záhorská Ves
- SPP- distribúcia a.s.
- OR HaZZ Malacky
- MVSR
- MOSR
- BVS, a.s.
- ZD a.s.,
- Nafta a.s.,
- Obvodný banský úrad
- Slovak Telekom, a.s.
- ŽSR – generálne riaditeľstvo
- MDSR
- Technická inšpekcia
- a vyjadrenia správcov podzemných vedení

Dotknuté orgány zaujali k vydaniu predmetného stavebného povolenia kladné stanovisko. Všetky pripomienky dotknutých orgánov a organizácií, ktoré boli vznesené v stavebnom konaní, stavebný úrad zohľadnil v podmienkach tohto rozhodnutia.

Obec Záhorská Ves – príslušný stavebný úrad posudzoval preložený návrh podľa § 62 a 63 stavebného zákona a zistil, že uskutočňovaním stavby nie sú ohrozené záujmy spoločnosti ani neprimerane obmedzené, či ohrozené práva a oprávnené záujmy účastníkov konania. Stavba je umiestnená v súlade s ÚP obce platným v čase podania žiadosti, dokumentácia je vypracovaná oprávneným projektantom. Stavebný úrad v priebehu konania nezistil dôvody, ktoré by bránili vydaniu tohto rozhodnutia a rozhodol tak, ako je uvedené vo výroku. Správny poplatok vo výške 400,00 € podľa pol. č. 60 zákona č. 145/1995 Z.z. o správnych poplatkoch v znení neskorších predpisov bol zaplatený pri podaní žiadosti.

Poučenie

Proti tomuto rozhodnutiu sa v zmysle § 53 a 54 zák. č. 71/1967 Zb. o správnom konaní môžu účastníci konania odvolať do 15 dní odo dňa jeho doručenia na Okresný úrad Bratislava, písomným podaním na tunajšom stavebnom úrade (podateľňa Obecného úradu Záhorská Ves). Toto rozhodnutie je po vyčerpaní riadnych opravných prostriedkov preskúmateľné príslušným súdom.



JUDr. Boris Šimkovič
starosta obce

Toto rozhodnutie je v zmysle § 61 odst. 4 a § 69 ods. 1,2 stavebného zákona doručené verejnou vyhláškou, preto musí byť podľa § 26 zák. č. 71/1967 Zb. o správnom konaní vyvesené po dobu 15 dní na úradnej tabuli na úradnej tabuli obce Záhorská Ves a na internetovej stránke obce Záhorská Ves.

Rozhodnutie bolo vyvesené dňa 10.5.2023 na úradnej tabuli

OBEC ZÁHORSKÁ VES
Hlavná ulica 29/184
900 65 Záhorská Ves

Rozhodnutie bolo zvesené dňa na

Prílohy:

1. Zoznam pozemkov
2. Prehľadná situácia

Doručí sa:

Účastníci konania:

1. Obec Záhorská Ves – so žiadosťou o vyvesenie tohto oznámenia
2. SPP – distribúcia, a.s., Mlynské nivy 44/b, 825 11 Bratislava – doručenie verejnou vyhláškou
3. projektant: SPP – distribúcia, a.s., oddelenie projekcie – Ing. Dominika Dršková, autorizovaný projektant, SPP – distribúcia, a.s., Plátennícka 2, 821 09 Bratislava - doručenie verejnou vyhláškou
Organizácie alebo občania, ktorých vlastnícke alebo iné práva k pozemkom alebo stavbám môžu byť navrhovanou stavbou priamo dotknuté:
4. vlastníci pozemkov a nehnuteľností par. č. (v prílohe) v k.ú. Záhorská Ves– doručenie verejnou vyhláškou (situácia bude prílohou oznámenia zverejneného na výveske obce)
5. vlastníci susedných pozemkov – doručenie verejnou vyhláškou

Dotknuté orgány štátnej správy, samosprávy a správcovia inžinierskych sietí:

6. Okresný úrad Malacky, odbor starostlivosti o životné prostredie - posudzovanie vplyvov, Záhorská 2942/60A, 901 01 Malacky
7. Okresný úrad Malacky, odbor starostlivosti o životné prostredie - ochrana prírody a krajiny, Záhorská 2942/60A, 901 01 Malacky
8. Okresný úrad Malacky, odbor starostlivosti o životné prostredie - ŠVS, Záhorská 2942/60A, 901 01 Malacky
9. Okresný úrad Malacky, odbor starostlivosti o životné prostredie - OH, Záhorská 2942/60A, 901 01 Malacky
10. Okresný úrad Malacky, pozemkový a lesný úrad, Záhorská 2942/60A, 901 01 Malacky
11. Okresný úrad Malacky, odbor dopravy a pozemných komunikácií, Záhorská 2942/60A, 901 01 Malacky
12. Okresný úrad Malacky, odbor krízového riadenia, Záhorská 2942/60A, 901 01 Malacky
13. OR Hasičského a záchranného zboru, Legionárska 6, 901 01 Malacky
14. Krajský pamiatkový úrad, Leškova 17, 811 04 Bratislava
15. Obvodný banský úrad, Mlynské Nivy 44/b, 821 09 Bratislava
16. ZD a.s., Čulenova 6, 816 47 Bratislava

17. SPP - distribúcia, a.s., Mlynské Nivy 44/b, 821 09 Bratislava
18. BVS a.s., Prešovská 46, Bratislava
19. ST, a.s., Bajkalská 28, 817 62 Bratislava
20. SVP, š.p., Správa povodia Moravy, Pri Maline 1, 901 01 Malacky
21. SVP, š.p., Karloveská 2, 842 17 Bratislava
22. Technická inšpekcia, a.s., Holekova 3, 811 04 Bratislava
23. Správa ciest BSK, Čučoriedková 6, 827 12 Bratislava
24. Úrad BSK, Sabinovská 16, 820 05 Bratislav
25. Nafta, a.s., Votrubova 1, 821 09 Bratislava
26. Regionálny úrad verejného zdravotníctva, Ružinovská 8, 820 09 Bratislava 29
27. spis
28. Železnice Slovenskej Republiky, GR, Odbor expertízy, Klemensova 8, 813 61 Bratislava
29. MDV SR, sekcia žel. dopravy a dráh, odb. dráhový stavebný úrad, Nám. Slobody 6, 810 05 Bratislava

Na vedomie:

30. SPP - distribúcia, a.s., Mlynské Nivy 44/b, 821 09 Bratislava, Ing. Jozef Tarda

Vybavuje: Ing. Míriam Firčová

Zoznam dotknutých parciel

stavba: Rekonštrukcia plynovodov Záhorská Ves, Železničná
katastrálne územie: Záhorská Ves

číslo		vlastník (podľa PK, podľa LV)	druh pozemku pre parcelu C	druh pozemku pre parcelu E
KN-C parcely LV	KN-E parcely LV			
Hlavná ulica				
702/3	1097	-	ostatná plocha	
702/14	-	702/5	zastavaná plocha a nádvoria	ostatná plocha
257/1	141	-	zastavaná plocha a nádvoria	
Dlhá ulica				
702/15	1097	702/3	zastavaná plocha a nádvoria	
195/52	1763	-	zastavaná plocha a nádvoria	
Železničná ulica				
702/20	1218	-	zastavaná plocha a nádvoria	
702/19	1218	-	zastavaná plocha a nádvoria	
234/1	607	-	zastavaná plocha a nádvoria	
289/1	301	-	zastavaná plocha a nádvoria	
1519/27	1179	-	zastavaná plocha a nádvoria	
ulica V zákostolí				
401/1	340	-	zastavaná plocha a nádvoria	
ulica Pod Vřškom				
702/16	-	702/3	zastavaná plocha a nádvoria	ostatná plocha
ulica V Jetrási				
702/17	-	702/3	zastavaná plocha a nádvoria	ostatná plocha
345/1	417	-	zastavaná plocha a nádvoria	
303	-	307	zastavaná plocha a nádvoria	
314	1673	-	zastavaná plocha a nádvoria	
1519/1	-	1519/1	zastavaná plocha a nádvoria	
1519/25	1179	-	zastavaná plocha a nádvoria	
1489/2	1179	-	zastavaná plocha a nádvoria	
1522/5	1179	-	zastavaná plocha a nádvoria	
1447/2	177	-	zastavaná plocha a nádvoria	
1430/2	1768	-	vodná plocha	
1430/1	1768	-	orná pôda	
1425	-	1425	orná pôda	
1422	-	1422	orná pôda	
1521	406	-	zastavaná plocha a nádvoria	orná pôda
1417	350	-	orná pôda	orná pôda
1414	460	-	orná pôda	orná pôda
1522/6	1179	-	zastavaná plocha a nádvoria	
1409/2	1854	-	zastavaná plocha a nádvoria	
1409/1	1853	-	orná pôda	
1406/2	-	1406	orná pôda	
1406	826	3xFO	orná pôda	orná pôda
1406	826	3xFO	orná pôda	orná pôda
1400	-	75	orná pôda	orná pôda
-	-	1003	orná pôda	orná pôda
-	-	1400	orná pôda	orná pôda
-	-	1334	orná pôda	orná pôda
1399	-	1399	orná pôda	orná pôda
-	-	586	orná pôda	orná pôda
-	-	11xFO	orná pôda	orná pôda
-	-	1334	orná pôda	orná pôda
1375/8	-	-	orná pôda	orná pôda
1375/7	-	1375/2	orná pôda	orná pôda
1375/6	-	-	orná pôda	orná pôda
1375/5	-	-	orná pôda	orná pôda
1375/4	-	1375/1	orná pôda	orná pôda
1506/2	2705	-	zastavaná plocha a nádvoria	orná pôda
1506/1	2705	-	zastavaná plocha a nádvoria	orná pôda

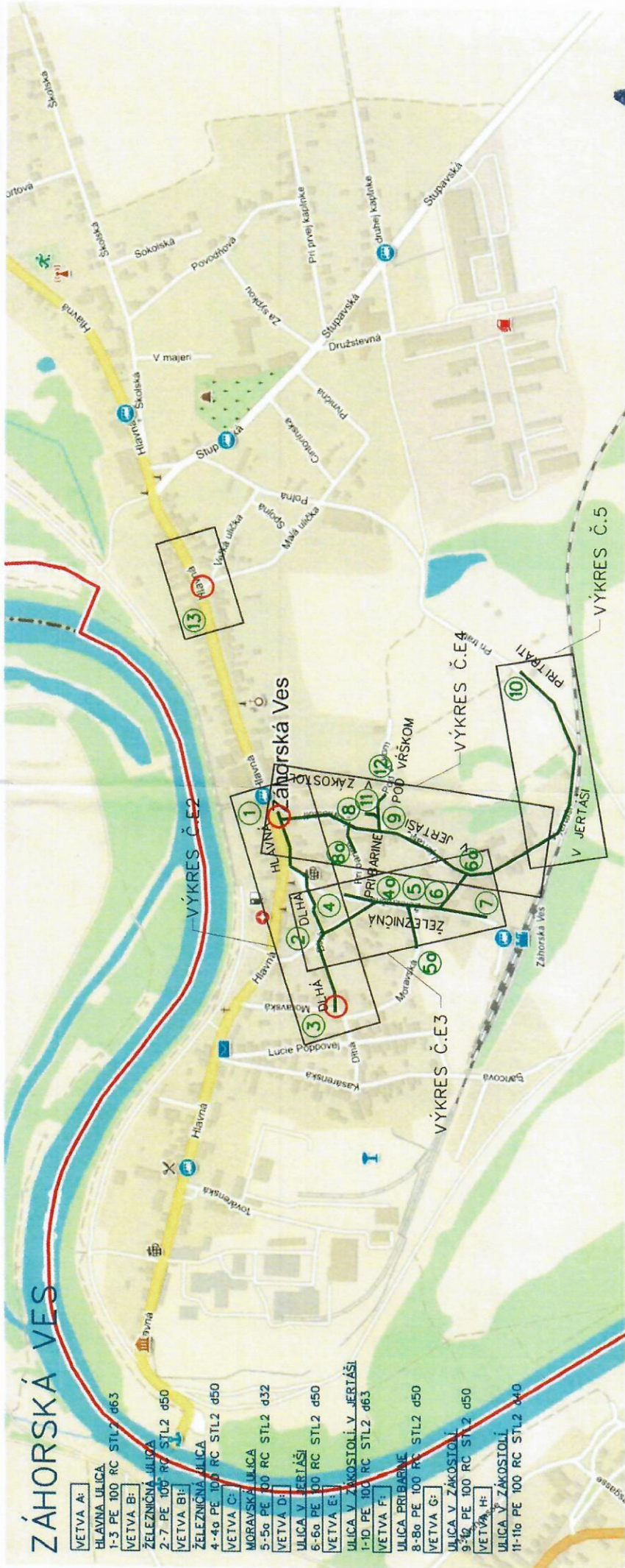
Zoznam dotknutých parciel

stavba: Rekonštrukcia plynovodov Záhorská Ves, Železničná
katastrálne územie: Záhorská Ves

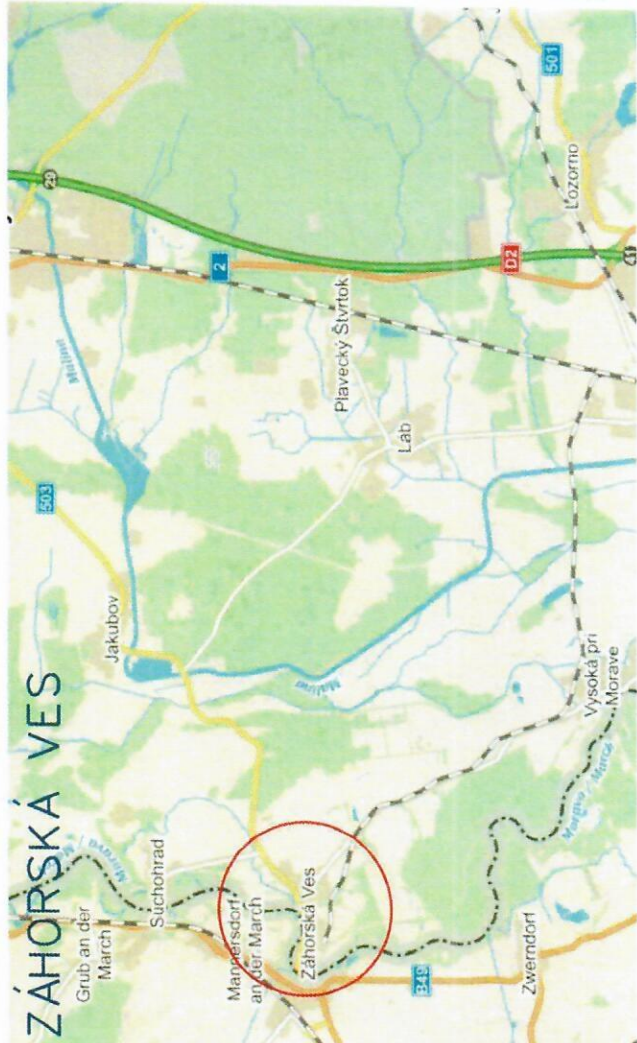
PRIPOJKY	číslo			vlastník (podľa PK, podľa LV)	druh pozemku pre parcelu C	druh pozemku pre parcelu E
	KN-C parcela	LV parcela	KN-E parcela			
Železničná ulica						
	224	34	-	1xFO	zastavaná plocha a nádvorja	
	245/1	2821	-	1xFO	zastavaná plocha a nádvorja	
	258/1	1897	-	1xFO	zastavaná plocha a nádvorja	
	702/11	1747	-	2xFO	zastavaná plocha a nádvorja	
	234/1	607	-	1xFO	zastavaná plocha a nádvorja	
	1519/31	1179	-	Slovenská republika (ŽSR)	zastavaná plocha a nádvorja	
	292/2	1102	-	2xFO	zastavaná plocha a nádvorja	
	1506/2	2705	-	2xFO	zastavaná plocha a nádvorja	
	1511/1	744	-	2xFO	zastavaná plocha a nádvorja	
	1519/27	1179	-	Slovenská republika (ŽSR)	zastavaná plocha a nádvorja	
ulica V zákostolí						
	271	671	-	1xFO	zastavaná plocha a nádvorja	
ulica Pod vrškom						
	392	291	-	1xFO	zastavaná plocha a nádvorja	
ulica V Jertáši						
	353/1	1686	-	1xFO	zastavaná plocha a nádvorja	
	1503/16	695	-	1xFO	zastavaná plocha a nádvorja	
	1503/11	92	-	2xFO	zastavaná plocha a nádvorja	
	1503/1	91	-	1xFO	zastavaná plocha a nádvorja	
	1502/2	-	1501/10 1346	1xFO	zastavaná plocha a nádvorja	orná pôda
	1499/1	1179	-	Slovenská republika (ŽSR)	záhrada	
	1493	375	-	2xFO	záhrada	
	1519/26	1179	-	Slovenská republika (ŽSR)	zastavaná plocha a nádvorja	
	1434/1	290	-	1xFO	zastavaná plocha a nádvorja	
	1522/1	-	1522/1 1097	Obec Záhorská Ves, Hlavná 29, Záhorská Ves, PSČ 900 65, SK	zastavaná plocha a nádvorja	ostatná plocha

ZÁHORSKÁ VES

- VETVA A: HLAVNÁ ULICA 1-3 PE 100 RC STL2 d50
- VETVA B: ŽELEZNIČNÁ ULICA 2-7 PE 100 RC STL2 d50
- VETVA BI: ŽELEZNIČNÁ ULICA 4-4a PE 100 RC STL2 d50
- VETVA C: MORAVSKÁ ULICA 5-5a PE 100 RC STL2 d32
- VETVA D: ULICA V JERTÁŠI 6-6a PE 100 RC STL2 d50
- VETVA E: ULICA V ZÁKOSTIĽI V JERTÁŠI 1-10 PE 100 RC STL2 d63
- VETVA F: ULICA PRIBARNE 8-8a PE 100 RC STL2 d50
- VETVA G: ULICA V ZÁKOSTIĽI 9-10 PE 100 RC STL2 d50
- VETVA H: ULICA V ZÁKOSTIĽI 11-11a PE 100 RC STL2 d40



ZÁHORSKÁ VES



LEGENDA:

- REKONŠTRUOVANÝ STL2 PLYNOVOD
- NOVA/ZRUŠENÁ URZ, MONTAZNÁ JAMA NA ODPOJ/PREPOJ ZAUJMOVÉ ÚZEMIE
- UZLOVÝ BOD

REKONŠTRUOVANÝ STL2 PLYNOVOD
NOVA/ZRUŠENÁ URZ,
MONTAZNÁ JAMA NA ODPOJ/PREPOJ
ZAUJMOVÉ ÚZEMIE

UZLOVÝ BOD



vypracoval	ING. DRŠKOVA		
zodpovedný projektant	ING. DRŠKOVA		
technický projektant	ING. VALOVÁ		
investor	SPP - distribúcia, a.s.		
stavbu:	č.zákazky SD/2022-RE-INTV dátum 08/2022 stupeň PS formát 2 x A 4 mierka č.výkresu: E1		
objekt:	REKONŠTRUKCIA PLYNOVODOV ZÁHORSKÁ VES, ŽELEZNIČNÁ		
názov výkresu:	STREDNOTLAKOVÝ PLYNOVOD STL1-300kPa PREHLADNÁ SITUÁCIA		
Všetky práva na túto technickú dokumentáciu patria výhradne spoločnosti SPP-distribúcia, a.s. Táto technická dokumentácia nesmie byť kopírovaná, rozmnožovaná alebo iným spôsobom poskytovaná tretím osobám bez výslovného súhlasu vlastníka.			